



СИБПРОЕКТСТРОЙ[®]
Проектирование. Строительство. Землеустройство.

***СТРОИТЕЛЬСТВО ЛИНЕЙНОГО ОБЪЕКТА В УШАКОВСКОМ
МУНИЦИПАЛЬНОМ ОБРАЗОВАНИИ ИРКУТСКОГО РАЙОНА
ИРКУТСКОЙ ОБЛАСТИ***

«Электрическая сеть п. Еловый, 19 км Байкальского тракта»

Проект межевания территории

06-2019-ПМТ

Книга 3

Заказчик проекта:

Открытое акционерное общество

«Иркутская электросетевая компания»

Разработчик проекта:

ООО «СИБПРОЕКТСТРОЙ» в лице

генерального директора

В.С.Никитина



СИБПРОЕКТСТРОЙ[®]
Проектирование. Строительство. Землеустройство.

***СТРОИТЕЛЬСТВО ЛИНЕЙНОГО ОБЪЕКТА В УШАКОВСКОМ
МУНИЦИПАЛЬНОМ ОБРАЗОВАНИИ ИРКУТСКОГО РАЙОНА
ИРКУТСКОЙ ОБЛАСТИ***

«Электрическая сеть п. Еловый, 19 км Байкальского тракта»

Проект межевания территории

06-2019-ПМТ

Книга 3

Инв. № подл.	Подп. и дата	Взам. инв. №

Содержание

<i>Обозначение</i>	<i>Наименование</i>	<i>Страницы</i>
06-2019-ПМТ СП	Состав документации по планировке территории	2
06-2019-ПМТ АК	Состав авторского коллектива	3
06-2019-ПМТ-ОЧ ПЗ	Общие положения	4
	1. Межевание территории. Основная часть	5
	1.1. Основные положения проекта межевания территории	5
	1.2. Анализ существующего положения	5
	1.3. Перечень и сведения о площади образуемых земельных участков	5
	Таблица 1. Перечень и сведения об образуемых земельных участках	6
	1.4. Сведения о границах территории, в отношении которой утвержден проект межевания	8
	Таблица 2. Перечень координат характерных точек границ территории	
06-2019-ПМТ УЗ	Условные обозначения	20
06-2019-ПМТ-ОЧ ГЧ	2. Графическая часть	
	Чертеж границ планируемых и существующих элементов планировочной структуры.	21
	Чертеж межевания территории.	22
06-2019-ПМТ-МО ГЧ	3. Материалы по обоснованию проекта межевания территории. Графическая часть	
	Схема границ существующих земельных участков; Схема границ зон с особыми условиями использования территорий.	24

Согласовано

Взам. инв. №

Подп. и дата

Инв. № подл.

Изм.	Кол. уч.	Лист	№ док.	Подп.	Дата
Составил					
Проверил					

06-2019-ПМТ С		
Содержание	Стадия	Листов
		1
	ООО «СИБПРОЕКТСТРОЙ»	

Состав проектной документации:

<i>Номер книги</i>	<i>Обозначение</i>	<i>Наименование</i>	<i>листов</i>
3	Проект межевания территории		
		Основная часть проекта межевания территории, подлежащая утверждению	
	06-2018-ПМТ-ОЧ ПЗ	Пояснительная записка	16
	06-2019-ПМТ-ОЧ ГЧ	Чертеж границ планируемых и существующих элементов планировочной структуры М 1:10 000	1
		Чертеж границ образуемых земельных участков, чертеж красных линий М 1:2000	2
		Материалы по обоснованию проекта межевания территории	
	06-2019-ПМТ-МО ГЧ	Границы существующих земельных участков, границы зон с особыми условиями использования территории, существующее местоположение ОКС, границы территории объектов культурного наследия М 1:2000	2

Согласовано		

Взам. инв. №	
--------------	--

Подп. и дата	
--------------	--

Инв. № подл.	
--------------	--

						06-2019-ПМТ СП			
<i>Изм.</i>	<i>Кол.уч</i>	<i>Лист</i>	<i>№Док.</i>	<i>Подпись</i>	<i>Дата</i>				
		П.А Филиппова				Состав проектной документации	<i>Стадия</i>	<i>Лист</i>	<i>Листов</i>
		В.С Никитин					П	2	
							ООО «СИБПРОЕКТСТРОЙ»		

Состав авторского коллектива

В разработке проекта планировки и межевания территории для реконструкции линейного объекта: «Электрическая сеть п. Еловый, 19 км Байкальского тракта» принимали участие:

Градостроительная часть	
Генеральный директор	<i>В.С.Никитин</i>
Составитель проекта	<i>П.А.Филиппова</i>
Сопровождение ГИС (геоинформационные системы), транспорт, электроснабжение, телефонизация, радиофикация и телевидение, водоснабжение, водоотведение, ливневая канализация, теплоснабжение	
Геодезист	<i>А.Г.Филоненко</i>

Инв. № подл.	Подпись и дата	Взам. инв. №							Лист
									3
Изм.	Кол. уч.	Лист	№ док	Подп.	Дата	06-2019-ПМТ АК			

ОБЩИЕ ПОЛОЖЕНИЯ

Работа по подготовке проекта планировки и проекта межевания территории для строительства линейного объекта «Электрическая сеть п. Еловый, 19 км Байкальского тракта» выполнена по заказу филиала ОАО «ИЭСК» «Восточные электрические сети» на основании договора №44-ВЭС-2019 об осуществлении технологического присоединения к электрической сети ОАО «ИЭСК»

Подготовка проекта межевания выполнена в целях:

- установления границы формируемого земельного участка объекта капитального строительства;
- выделения элемента планировочной структуры, установления (определение) границы зон планируемого размещения объекта.

Проект разработан в соответствии со следующими нормативно-правовыми актами (с текущими изменениями и дополнениями на дату проектирования):

- Градостроительный кодекс Российской Федерации от 29.12.2004 N 190-ФЗ (ред. от 03.07.2016) (с изм. и доп., вступ. в силу с 01.09.2016).
- Земельный кодекс Российской Федерации от 25.10.2004 N 136-ФЗ (ред. от 03.07.2016) (с изм. и доп., вступ. в силу с 01.09.2016).
- СП 42.13330.2011 (Актуализированная редакция СНиП 2.07.01-89*) «Градостроительство. Планировка и застройка городских и сельских поселений».
- СНиП 11-04-2003 «Инструкция о порядке разработки, согласования, экспертизы и утверждения градостроительной документации».
- Инструкция о порядке проектирования и установления красных линий в городах и других поселениях Российской Федерации РДС-30-201-98.
- «Правила землепользования и застройки Ушаковского муниципального образования», утвержденные решением Думы Ушаковского муниципального образования от 31.08.2016 г. № 27;
- Генеральный план Ушаковского муниципального образования, утвержденный решением Думы Ушаковского муниципального образования от 06.09.2010 г. № 10;
- Схема территориального планирования территории муниципального района – Иркутского районного муниципального образования Иркутской области, утвержденная решением Думы Иркутского района от 25.11.2010 г. № 15-101/РД;
- Задание на разработку проекта планировки и межевания территории, предусматривающего строительство линейного объекта: «Электрическая сеть п. Еловый, 19 км Байкальского тракта».

Согласовано			
Взам. инв. №			
Подп. и дата			
Инв. № подл.			

06-2019-ПМТ-04 ПЗ					
Изм.	Кол.уч	Лист	№Док.	Подпись	Дата
		Разработал	Филиппова П.А.		
		Проверил	Никитин В.С.		
Пояснительная записка					
			Стадия	Лист	Листов
			П	4	
ООО «СИБПРОЕКТСТРОЙ»					

1.4 СВЕДЕНИЯ О ГРАНИЦАХ ТЕРРИТОРИИ, В ОТНОШЕНИИ КОТОРОЙ УТВЕРЖДЕН ПРОЕКТ МЕЖЕВАНИЯ

Перечень координат характерных точек границ территории, в отношении которой утверждён проект межевания, представлен в таблице 2.

Таблица 2.

Перечень координат характерных точек границ территории «Электрическая сеть п. Еловый, 19 км Байкальского тракта»

№п.п.	X	Y
:2929:ЗУ1		
1	377944.91	3351603.37
2	377940.20	3351635.43
3	377934.88	3351671.66
4	377933.57	3351677.93
308	377929.46	3351670.70
309	377934.76	3351634.63
310	377939.72	3351600.84
1	377944.91	3351603.37
:3665:ЗУ1		
4	377933.57	3351677.94
5	377928.04	3351704.37
6	377921.46	3351734.60
7	377913.10	3351756.96
8	377908.61	3351778.84
16	377903.26	3351777.54
305	377907.80	3351755.43
306	377916.17	3351733.04
307	377922.66	3351703.24
308	377929.46	3351670.70
4	377933.57	3351677.94
:3664:ЗУ1		
8	377908.60	3351778.85
9	377907.15	3351785.93
10	377900.04	3351819.81
11	377892.94	3351853.68
12	377885.84	3351887.54
13	377882.71	3351902.46
300	377877.09	3351902.47
301	377880.46	3351886.41

Взам. инв. №	
Подп. и дата	
Инв. № подл.	

63	377411.62	3351934.11
64	377429.63	3351953.21
65	377447.97	3351972.83
66	377467.00	3351992.22
67	377459.16	3351999.64
68	377444.31	3351983.95
69	377425.77	3351964.35
70	377422.28	3351967.62
71	377400.27	3351944.01
72	377382.53	3351924.68
73	377340.19	3351879.61
74	377303.95	3351841.29
75	377292.53	3351852.21
76	377271.66	3351872.10
77	377250.71	3351892.96
78	377229.14	3351912.66
79	377208.48	3351932.83
80	377187.22	3351952.82
81	377178.58	3351960.75
82	377214.37	3351998.90
83	377232.40	3352018.12
84	377274.05	3351978.47
85	377315.88	3351938.39
86	377322.74	3351944.21
87	377341.56	3351963.21
88	377360.11	3351983.21
89	377378.55	3352002.62
90	377396.25	3352021.05
91	377414.91	3352041.25
92	377466.01	3352051.27
93	377492.77	3352056.74
94	377519.31	3352062.02
95	377526.78	3352064.22
96	377553.54	3352069.90
97	377579.90	3352075.39
98	377606.78	3352081.26
99	377632.43	3352086.87
100	377660.11	3352092.82
101	377667.36	3352094.38
102	377662.67	3352116.89
103	377688.46	3352142.30
104	377717.15	3352148.53

Взам. инв. №	
Подп. и дата	
Инв. № подл.	

Изм.	Кол.уч.	Лист	№ Док.	Подпись	Дат

06-2019-ПМТ-04 ПЗ

Лист

11

105	377720.91	3352149.35
106	377720.08	3352153.45
107	377713.95	3352181.83
108	377708.02	3352210.31
109	3767690.10	3352206.35
110	377696.23	3352177.67
111	377665.73	3352145.32
112	377629.67	3352106.48
113	377623.00	3352099.76
114	377589.57	3352092.63
115	377557.07	3352085.64
116	377523.96	3352078.44
117	377515.91	3352076.85
118	377483.51	3352070.03
119	377450.82	3352063.01
120	377418.11	3352056.09
121	377403.01	3352052.48
122	377382.63	3352031.32
123	377362.02	3352009.27
124	377316.30	3351959.51
125	377301.82	3351973.22
126	377272.46	3352001.03
127	377242.40	3352028.56
128	377268.76	3352056.56
129	377288.97	3352078.33
130	377340.08	3352132.13
131	377399.52	3352145.01
132	377432.55	3352151.72
133	377465.11	3352158.80
134	377497.51	3352165.46
135	377469.28	3352179.98
136	377442.19	3352174.72
137	377415.67	3352168.88
138	377388.01	3352163.43
139	377360.85	3352157.86
140	377325.37	3352150.05
141	377287.22	3352106.24
142	377266.97	3352084.12
143	377247.35	3352063.94
144	377217.47	3352031.80
145	377199.66	3352013.18
146	377163.89	3351974.23

Инв. № подл.	
Подп. и дата	
Взам. инв. №	

Изм.	Кол.уч.	Лист	№ Док.	Подпись	Дат	06-2019-ПМТ-04 ПЗ	Лист
							12

147	377142.42	3351994.02
148	377121.56	3352014.29
149	377100.29	3352034.18
150	377079.01	3352053.77
151	377065.78	3352039.59
152	377074.13	3352031.49
153	377094.77	3352011.83
154	377122.27	3351985.61
155	377149.78	3351959.40
156	377177.29	3351933.17
157	377204.79	3351906.95
158	377176.86	3351877.64
159	377148.90	3351848.29
160	377066.39	3351926.95
161	377057.76	3351917.89
162	377114.22	3351864.08
163	377147.16	3351832.71
164	377173.22	3351807.88
165	377199.27	3351783.04
166	377217.76	3351765.42
167	377226.36	3351774.46
168	377199.22	3351800.35
169	377158.68	3351838.99
170	377177.31	3351858.53
171	377195.94	3351878.06
172	377214.57	3351897.62
173	377255.10	3351859.00
174	377282.26	3351833.12
175	377341.79	3351776.35
54	377355.90	3351791.17
:3У1(3)		
176	377248.35	3351678.20
177	377221.84	3351703.58
178	377196.35	3351727.80
179	377170.30	3351752.64
180	377154.97	3351767.24
181	376906.32	3351828.10
182	376856.30	3351807.28
183	376727.61	3351672.50
184	376715.33	3351575.38
185	376744.07	3351533.52
186	376754.41	3351523.77

Инв. № подл.	
Подп. и дата	
Взам. инв. №	

Изм.	Кол.уч.	Лист	№ Док.	Подпись	Дат	06-2019-ПМТ-04 ПЗ	Лист
							13

187	376750.09	3351519.02
188	376778.06	3351502.72
189	376827.51	3351489.88
190	376856.64	3351470.66
191	376826.28	3351438.81
192	376795.93	3351406.95
193	376771.31	3351430.41
194	376738.74	3351461.45
195	376721.31	3351478.06
196	376709.64	3351465.72
197	376748.37	3351428.80
198	376778.41	3351400.17
199	376800.61	3351378.45
200	376822.93	3351357.73
201	376833.79	3351347.38
202	376845.52	3351359.69
203	376825.60	3351378.67
204	376805.70	3351397.64
205	376844.00	3351437.82
206	376877.12	3351472.57
207	376900.09	3351450.65
208	376923.08	3351428.75
209	376946.06	3351406.84
210	376969.04	3351384.94
361	376983.17	3351399.77
428	376956.76	3351424.95
427	376935.04	3351445.66
426	376891.62	3351487.05
425	376908.87	3351505.15
424	376926.11	3351523.25
423	376943.36	3351541.35
422	376960.61	3351559.45
421	377004.05	3351518.06
420	377008.76	3351513.57
419	377021.17	3351526.60
418	376999.46	3351547.29
417	376977.74	3351567.99
416	376962.91	3351582.10
415	376919.84	3351536.98
414	376900.11	3351516.26
413	376881.48	3351496.69
412	376865.19	3351512.04

Инв. № подл.	
Подп. и дата	
Взам. инв. №	

Изм.	Кол.уч.	Лист	№ Док.	Подпись	Дат

06-2019-ПМТ-04 ПЗ

411	376856.90	3351503.59
410	376794.10	3351519.60
409	376766.91	3351533.54
408	376807.01	3351575.94
407	376846.58	3351607.23
406	376957.81	3351725.11
405	376981.51	3351702.38
404	377003.30	3351681.75
403	377025.02	3351661.06
402	377046.74	3351640.35
401	377068.45	3351619.66
400	377090.19	3351598.98
399	377094.26	3351595.05
398	377153.46	3351658.15
397	377142.61	3351668.50
396	377118.15	3351642.16
395	377094.48	3351616.41
394	377063.28	3351646.16
393	377044.61	3351663.75
392	377021.94	3351686.50
391	376986.92	3351720.03
390	376963.61	3351742.52
389	376955.22	3351744.73
388	376925.24	3351711.56
387	376903.03	3351688.05
386	376858.07	3351641.01
385	376835.65	3351617.50
384	376796.11	3351586.25
383	376755.53	3351543.33
382	376730.90	3351579.21
381	376741.85	3351665.75
380	376765.86	3351691.39
379	376784.49	3351710.93
378	376803.22	3351730.56
377	376821.85	3351750.14
376	376840.48	3351769.69
375	376864.88	3351794.60
374	376907.74	3351812.75
373	376941.46	3351804.21
372	376968.18	3351797.67
371	377003.23	3351788.97
370	377029.45	3351782.55

Инв. № подл.	
Подп. и дата	
Взам. инв. №	

Изм.	Кол.уч.	Лист	№ Док.	Подпись	Дат

06-2019-ПМТ-04 ПЗ

369	377116.19	3351760.30
368	377142.24	3351750.61
367	377165.52	3351729.16
366	377184.52	3351711.92
365	377202.11	3351694.69
364	377234.57	3351663.73
176	377248.35	3351678.20
:3У1(4)		
211	376998.01	3351357.32
212	377016.47	3351339.72
213	377034.93	3351322.16
214	377058.09	3351300.09
215	377081.26	3351278.00
216	377113.49	3351247.32
217	377127.22	3351261.72
218	377104.10	3351283.85
219	377080.94	3351305.93
220	377057.77	3351328.01
221	377089.85	3351361.66
222	377121.94	3351395.33
223	377145.10	3351373.25
224	377156.97	3351361.94
225	377191.43	3351329.07
226	377200.34	3351320.57
227	377213.62	3351334.59
228	377292.60	3351417.99
229	377288.27	3351422.14
230	377237.07	3351368.68
231	377209.28	3351338.73
232	377136.91	3351407.76
233	377163.31	3351435.83
234	377197.80	3351472.02
235	377232.29	3351508.22
236	377266.90	3351544.53
237	377288.62	3351523.83
238	377311.39	3351504.11
239	377352.78	3351467.91
240	377376.97	3351446.77
241	377392.35	3351433.33
242	377401.72	3351443.17
243	377431.97	3351474.92
244	377461.98	3351506.41

Взам. инв. №	
Подп. и дата	
Инв. № подл.	

Изм.	Кол.уч.	Лист	№ Док.	Подпись	Дат

06-2019-ПМТ-04 ПЗ

Лист

16

245	377475.76	3351520.85
246	377497.15	3351543.29
247	377518.52	3351565.74
248	377539.91	3351588.19
249	377553.74	3351602.70
250	377535.67	3351619.92
251	377500.56	3351653.38
252	377477.37	3351675.48
253	377454.03	3351697.70
254	377430.68	3351719.42
255	377461.59	3351753.88
256	377462.88	3351752.74
257	377463.12	3351753.27
258	377495.20	3351786.94
259	377518.37	3351764.89
260	377541.54	3351742.82
261	377564.70	3351720.74
262	377578.50	3351707.59
263	377642.21	3351774.90
264	377621.88	3351874.42
265	377607.18	3351871.37
266	377612.11	3351846.42
267	377616.95	3351822.08
268	377625.32	3351778.89
269	377599.12	3351751.23
270	377578.00	3351728.90
271	377542.89	3351762.29
272	377504.38	3351799.15
273	377484.34	3351797.31
274	377462.96	3351774.87
275	377447.07	3351758.04
276	377441.83	3351752.21
277	377441.57	3351752.43
278	377426.01	3351736.11
279	377420.18	3351729.99
280	377385.08	3351763.46
342	377368.81	3351749.75
341	377406.03	3351716.36
340	377385.92	3351693.96
339	377376.71	3351684.36
338	377355.33	3351661.92
337	377333.94	3351639.47

Взам. инв. №	
Подп. и дата	
Инв. № подл.	

Изм.	Кол.уч.	Лист	№ Док.	Подпись	Дат

06-2019-ПМТ-04 ПЗ

336	377333.70	3351636.79
335	377355.92	3351615.41
334	377366.57	3351605.64
333	377389.74	3351583.56
332	377412.91	3351561.48
331	377448.02	3351528.01
330	377426.64	3351505.58
329	377405.25	3351483.13
328	377383.86	3351460.68
327	377348.71	3351493.15
326	377325.58	3351516.20
325	377293.36	3351546.90
324	377270.19	3351568.98
323	377254.59	3351556.26
322	377233.20	3351533.81
321	377211.81	3351511.37
320	377190.42	3351488.93
319	377169.04	3351466.46
318	377147.65	3351444.02
317	377117.99	3351412.90
316	377111.07	3351405.65
315	377089.69	3351383.21
314	377068.30	3351360.77
313	377046.92	3351338.33
312	377011.81	3351371.78
211	376998.01	3351357.32
345	377464.15	3351536.31
346	377484.78	3351555.11
347	377489.61	3351560.18
348	377510.41	3351582.00
349	377504.76	3351587.39
350	377521.83	3351605.43
351	377486.73	3351638.93
352	377463.57	3351661.00
353	377440.41	3351683.08
354	377417.23	3351705.16
355	377385.15	3351671.50
356	377353.07	3351637.84
357	377376.23	3351615.76
358	377399.39	3351593.68
359	377422.56	3351571.60

Взам. инв. №	
Подп. и дата	
Инв. № подл.	

Изм.	Кол.уч.	Лист	№ Док.	Подпись	Дат

06-2019-ПМТ-04 ПЗ

Лист

18

360	377422.22	3351571.06
344	377456.87	3351538.28
345	377464.15	3351536.31
:7632:3Y1		
52	377394.85	3351795.47
53	377373.60	3351773.60
54	377355.90	3351791.17
363	377065.30	3351485.92
362	377031.92	3351450.91
210	376969.04	3351384.94
211	376998.01	3351357.32
312	377011.81	3351371.78
311	376995.33	3351387.88
343	377353.82	3351764.19
342	377368.81	3351749.75
280	377385.08	3351763.46
281	377406.46	3351785.89
282	377405.56	3351786.27
283	377400.69	3351790.90
210	377394.85	3351795.47

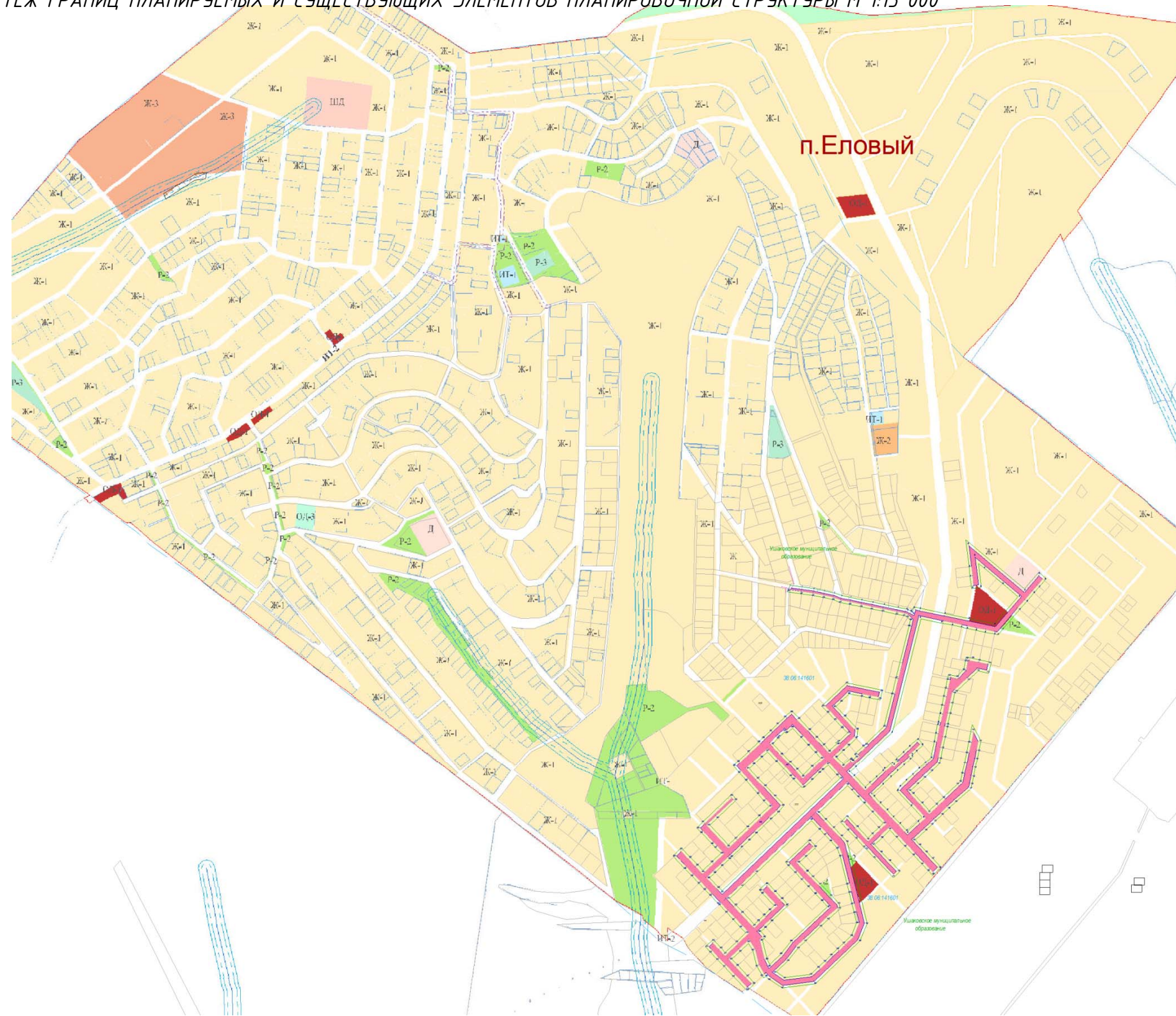
Инв. № подл.	Подп. и дата	Взам. инв. №

Изм.	Кол.уч.	Лист	№ Док.	Подпись	Дат	06-2019-ПМТ-04 ПЗ	Лист 19
------	---------	------	--------	---------	-----	-------------------	------------

С



ПРОЕКТ МЕЖЕВАНИЯ ТЕРРИТОРИИ ДЛЯ СТРОИТЕЛЬСТВА ЛИНЕЙНОГО ОБЪЕКТА
 «Электрическая сеть п. Еловый, 19 км Байкальского тракта»
 ЧЕРТЕЖ ГРАНИЦ ПЛАНИРУЕМЫХ И СУЩЕСТВУЮЩИХ ЭЛЕМЕНТОВ ПЛАНИРОВОЧНОЙ СТРУКТУРЫ М 1:15 000



						06-19-ПМ-04 ГЧ			
						«Электрическая сеть п. Еловый, 19 км Байкальского тракта»			
<i>Изм.</i>	<i>Кол. Уч.</i>	<i>Лист</i>	<i>№ док.</i>	<i>Подпись</i>	<i>Дата</i>	Основная часть проекта межевания территории	Стадия	Лист	Листов
Составил		Филিপпова П.А.						21	
Проверил		Никитин В.С.				Чертеж границ планируемых и существующих элементов планировочной структуры М 1:15 000	Общество с ограниченной ответственностью «СИБПРОЕКТСТРОЙ»		

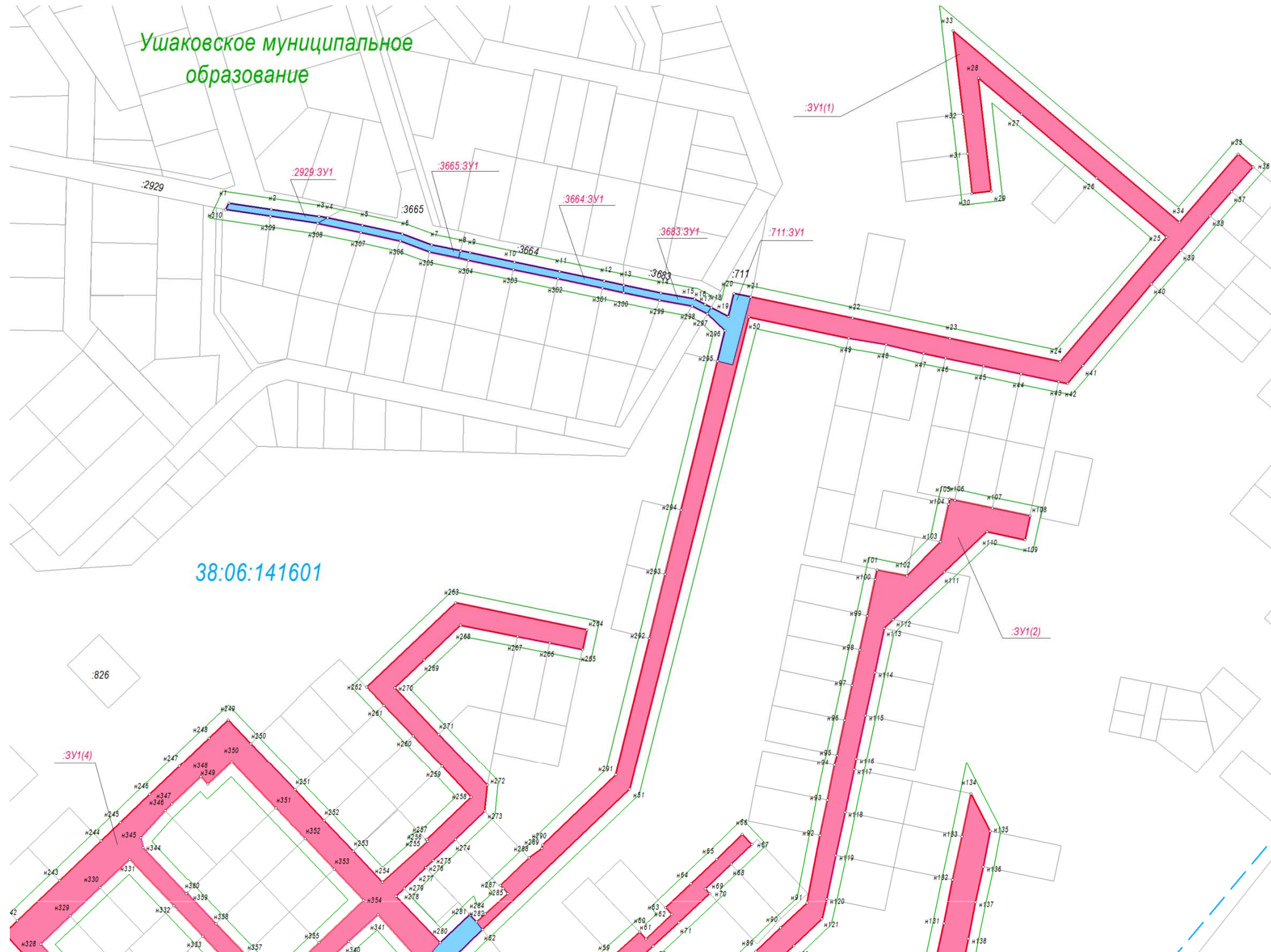


ПРОЕКТ МЕЖЕВАНИЯ ТЕРРИТОРИИ ДЛЯ СТРОИТЕЛЬСТВА ЛИНЕЙНОГО ОБЪЕКТА

«Электрическая сеть п. Еловый, 19 км Байкальского тракта»

ЧЕРТЕЖ МЕЖЕВАНИЯ ТЕРРИТОРИИ М 1:3500

Ушаковское муниципальное образование



38:06:141601

:826

:ЗУ1(4)

:ЗУ1(1)

:ЗУ1(2)

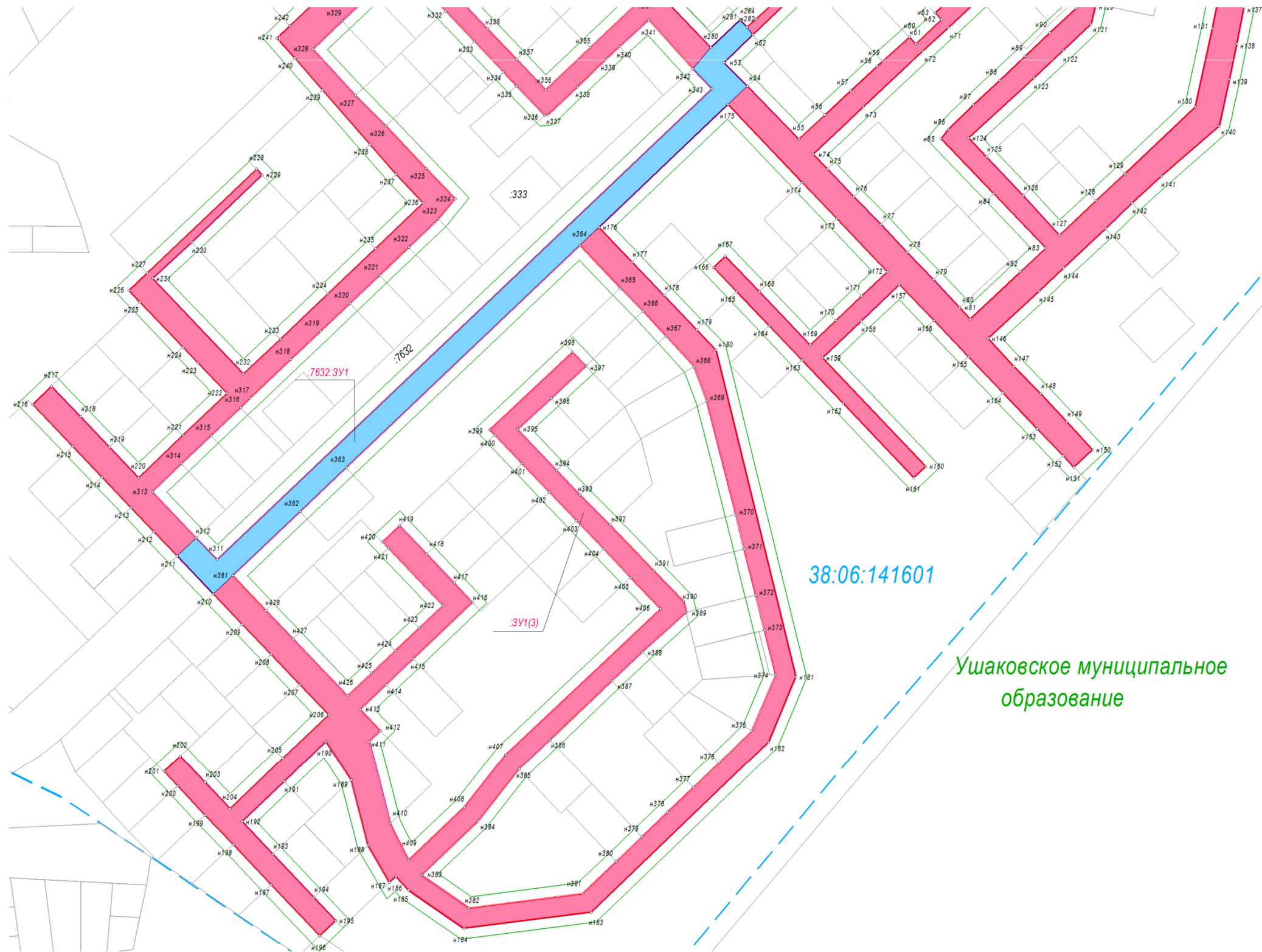
						06-2019-ПМ-04 ГЧ			
						«Электрическая сеть п. Еловый, 19 км Байкальского тракта»			
Изм.	Кол. Уч.	Лист	№ док.	Подпись	Дата	Основная часть проекта межевания	Стадия	Лист	Листов
Составил		Филиппова П.А.						22	1
Проверил		Никитин В.С.				Чертеж межевания территории М 1:3500	ООО «СИБПРОЕКТСТРОЙ»		



ПРОЕКТ МЕЖЕВАНИЯ ТЕРРИТОРИИ ДЛЯ СТРОИТЕЛЬСТВА ЛИНЕЙНОГО ОБЪЕКТА

«Электрическая сеть п. Еловый, 19 км Байкальского тракта»

ЧЕРТЕЖ МЕЖЕВАНИЯ ТЕРРИТОРИИ М 1:3500

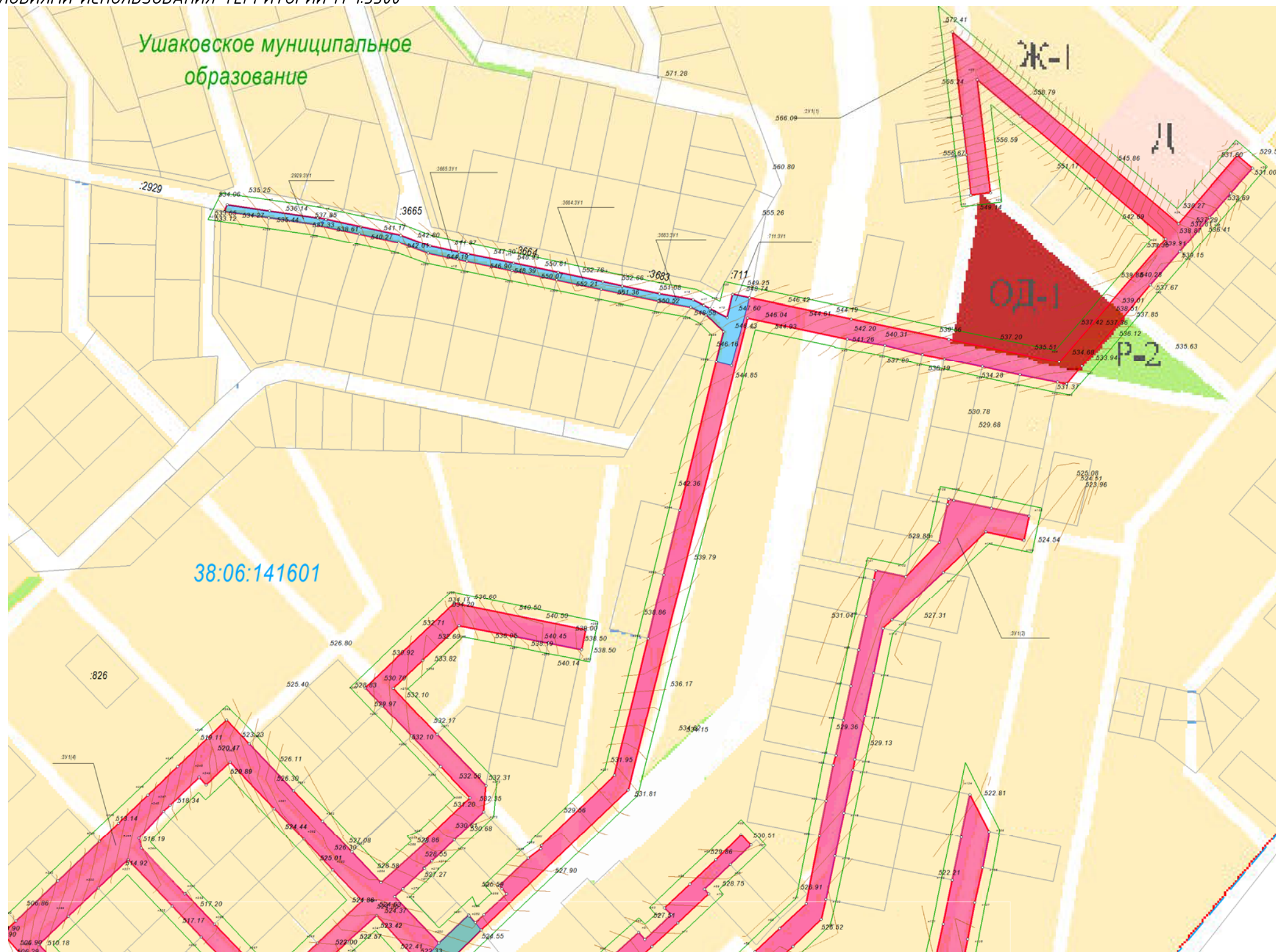


						06-2019-ПМ-04 ГЧ			
						«Электрическая сеть п. Еловый, 19 км Байкальского тракта»			
Изм.	Кол. Уч.	Лист	№ док.	Подпись	Дата	Основная часть проекта межевания	Стадия	Лист	Листов
Составил		Филиппова П.А.						23	1
Проверил		Никитин В.С.				Чертеж межевания территории М 1:3500	ООО «СИБПРОЕКТСТРОЙ»		



ПРОЕКТ МЕЖЕВАНИЯ ТЕРРИТОРИИ ДЛЯ СТРОИТЕЛЬСТВА ЛИНЕЙНОГО ОБЪЕКТА
 «ЭЛЕКТРИЧЕСКАЯ СЕТЬ П. ЕЛОВЫЙ, 19 КМ БАЙКАЛЬСКОГО ТРАКТА»

СХЕМА ГРАНИЦ СУЩЕСТВУЮЩИХ ЗЕМЕЛЬНЫХ УЧАСТКОВ
 СХЕМА ГРАНИЦ ЗОН С ОСОБЫМИ УСЛОВИЯМИ ИСПОЛЬЗОВАНИЯ ТЕРРИТОРИИ М 1:3500



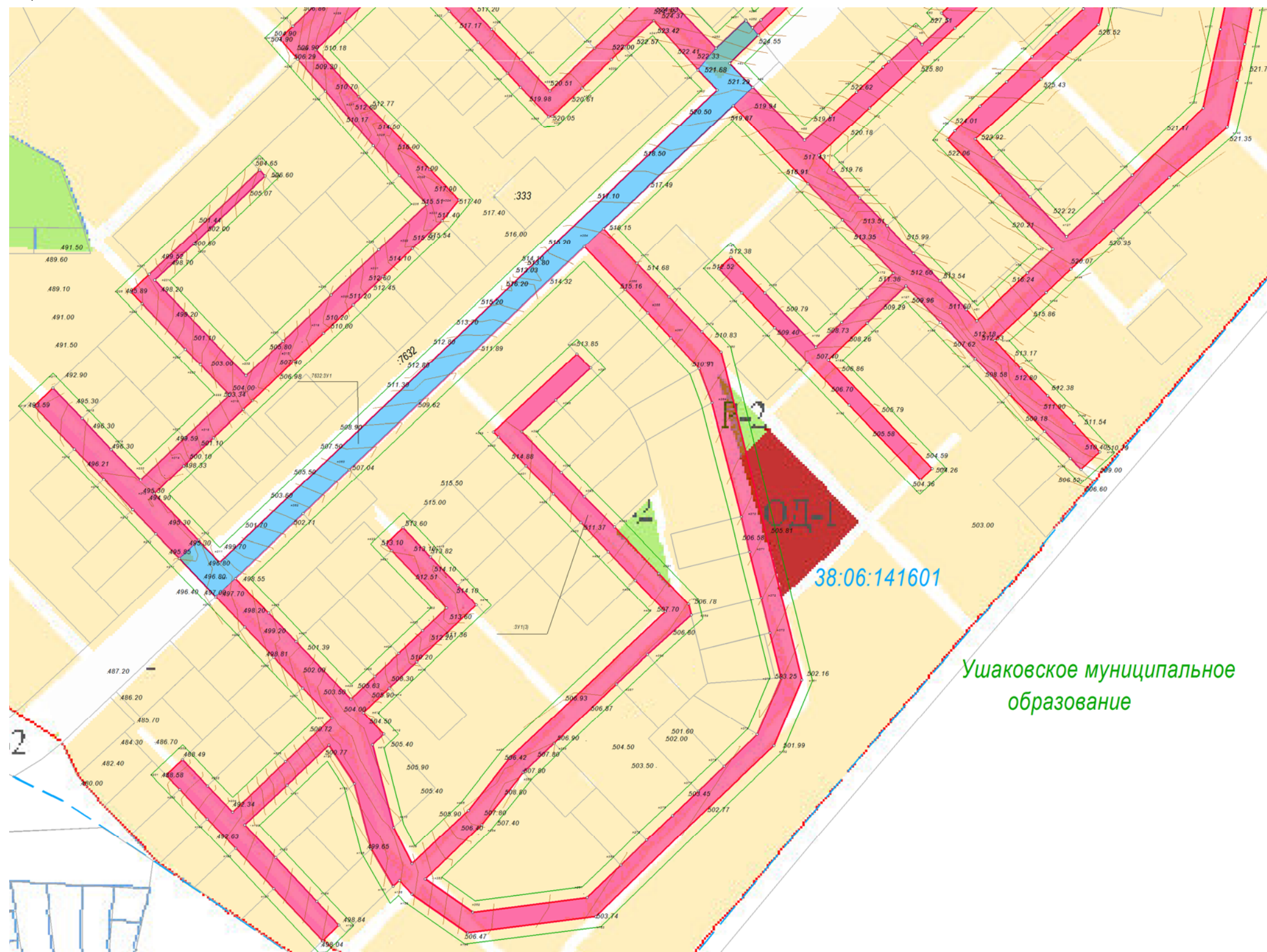
						06-2019-ПМ-04 ГЧ			
						«ЭЛЕКТРИЧЕСКАЯ СЕТЬ П. ЕЛОВЫЙ, 19 КМ БАЙКАЛЬСКОГО ТРАКТА»			
Изм.	Кол. Уч.	Лист	№ док.	Подпись	Дата	Материалы по обоснованию проекта межевания территории	Стадия	Лист	Листов
Составил		Филиппова П.А.						24	2
Проверил		Никитин В.С.				Схема границ существующих земельных участков, Схема границ зон с особыми условиями использования территории М 1:3500	ООО «СИБПРОЕКТСТРОЙ»		



ПРОЕКТ МЕЖЕВАНИЯ ТЕРРИТОРИИ ДЛЯ СТРОИТЕЛЬСТВА ЛИНЕЙНОГО ОБЪЕКТА
 «ЭЛЕКТРИЧЕСКАЯ СЕТЬ П. ЕЛОВЫЙ, 19 КМ БАЙКАЛЬСКОГО ТРАКТА»

СХЕМА ГРАНИЦ СУЩЕСТВУЮЩИХ ЗЕМЕЛЬНЫХ УЧАСТКОВ

СХЕМА ГРАНИЦ ЗОН С ОСОБЫМИ УСЛОВИЯМИ ИСПОЛЬЗОВАНИЯ ТЕРРИТОРИИ М 1:3500



						06-2019-ПМ-04 ГЧ			
						«ЭЛЕКТРИЧЕСКАЯ СЕТЬ П. ЕЛОВЫЙ, 19 КМ БАЙКАЛЬСКОГО ТРАКТА»			
Изм.	Кол. Уч.	Лист	№ док.	Подпись	Дата	Материалы по обоснованию проекта межевания территории	Стадия	Лист	Листов
Составил		Филиппова П.А.						24	2
Проверил		Никитин В.С.				Схема границ существующих земельных участков, Схема границ зон с особыми условиями использования территории М 1:3500	ООО «СИБПРОЕКТСТРОЙ»		