



Российская Федерация
Иркутская область
Иркутское районное
муниципальное образование

АДМИНИСТРАЦИЯ
Комитет по управлению
муниципальным
имуществом и
жизнеобеспечению

Рабочего Штаба ул., д. 17, Иркутск, 664001
Тел. (3952) 718-049
Факс (3952) 718-049
E-mail: kumi@irkraion.ru
<http://irkraion.ru>

от 11.11.2015 № 495-3
на № _____ от _____

Сообщение о возможном установлении публичного сервитута в границах,
согласно прилагаемой схеме.

1. Орган рассматривающий ходатайство об установлении публичного сервитута: администрация Иркутского районного муниципального образования.
2. Цель установления публичного сервитута: размещение объекта электросетевого хозяйства «ВЛ 10 кВ Покровская-Новолисиха с РУ 10 кВ», ходатайство Открытого акционерного общества «Иркутская электросетевая компания».
3. Публичный сервитут, расположен на части земельного участка с кадастровым номером 38:00:000000:312, расположенного по адресу: Иркутская область, Иркутский район, Иркутское лесничество, Хомутовское участковое лесничество, Пригородная дача, кварталы №№: 83ч, 124ч, 125,126, 127ч-132ч, 133-135,136ч-141ч., площадью 15515 кв.м.
4. Ознакомиться с поступившим ходатайством об установлении публичного сервитута и прилагаемым к нему описанием местоположения границ публичного сервитута, подать заявление об учете прав на земельные участки: 664007, г. Иркутск, ул. Декабрьских Событий, д. 119 а, этаж 2, каб. 211, вторник, четверг с 08-00 до 17-00, перерыв с 12-00 до 12-48. Срок подачи заявлений об учете прав на земельные участки: 30 календарных дней со дня опубликования настоящего сообщения.
5. Настоящее сообщение подлежит опубликованию в газете «Ангарские огни», размещению в информационно-телекоммуникационной сети «Интернет» на официальном сайте Иркутского районного муниципального образования www.irkraion.ru
6. Публичный сервитут необходим для размещения объекта электросетевого хозяйства.

Выбор места размещения линейного объекта обусловлен технологическими требованиями, экономической целесообразностью и минимально возможными пересечениями с земельными участками, находящимися в частной собственности.

7. Описание местоположения границ публичного сервитута: схема расположения границ публичного сервитута, приложение к настоящему сообщению.

Председатель Комитета



С.Н. Чекашкин

Приложение 1 к постановлению
 администрации Иркутского районного
 муниципального образования
 от «__» _____ №__

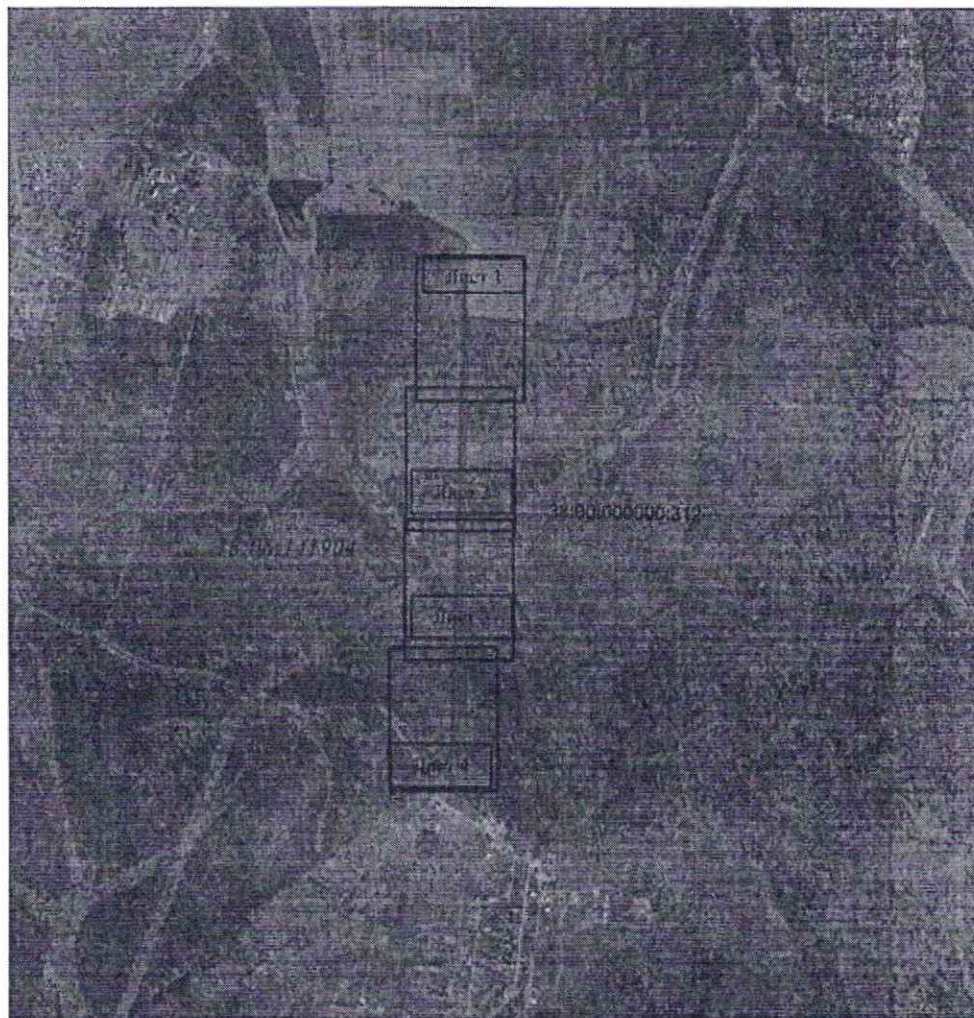
СХЕМА РАСПОЛОЖЕНИЯ ГРАНИЦ ПУБЛИЧНОГО СЕРВИТУТА

Общая площадь испрашиваемого публичного сервитута: 15515 кв.м
Площадь испрашиваемого публичного сервитута на части земельного участка 38:00:000000:312 - 15515 кв.м

Обозначение характерных точек границ	Координаты, м	
	X	Y
1	2	3
Контур 1		
п1	381874,76	3350244,67
п2	381872,69	3350248,35
п3	380004,14	3350233,42
п4	379929,57	3350129,81
п5	379930,65	3350128,10
п6	380006,34	3350232,32
п7	380218,21	3350233,73
п8	381215,86	3350240,32
п1	381874,76	3350244,67
Контур 2		
п9	382066,17	3350228,88
п10	381911,12	3350233,10
п11	381901,66	3350234,11
п12	381213,06	3350227,30
п13	380243,39	3350217,71
п14	380008,88	3350216,14
п15	379994,06	3350198,24
п16	379927,75	3350100,88
п17	379917,65	3350113,27
п18	379915,34	3350110,05
п19	379905,27	3350097,70
п20	379922,26	3350083,71
п21	380000,38	3350192,25
п22	379994,06	3350197,49
п23	380008,88	3350215,39
п24	380013,99	3350211,16
п25	380014,97	3350212,51
п9	382066,17	3350228,88

Площадь, кв.м.	Цель установления публичного сервитута
15515	Для размещения объекта электросетевого хозяйства «ВЛ 10 кВ Покровская-Новолисиха с РУ 10 кВ»

Обзорная схема расположения границ публичного сервитута



Масштаб 1: 50 000


Условные обозначения:

————— — образуемая граница публичного сервитута

————— - граница земельного участка, в отношении которого испрашивается публичный сервитут

38:06:141904 – номер кадастрового квартала

Схема расположения границ публичного сервитута




Масштаб 1:5000

Условные обозначения:

- — образуемая граница публичного сервитута
 - — граница земельного участка, в отношении которого испрашивается публичный сервитут
 - n1 — характерная точка образуемой границы публичного сервитута
- 38:00:000000:312 — кадастровый номер земельного участка, сведения о котором имеются в ЕГРН


Схема расположения границ публичного сервитута



Масштаб 1:5000

Условные обозначения приведены на стр. 6

Схема расположения границ публичного сервитута




Масштаб 1:5000

Условные обозначения приведены на стр. 8

Схема расположения границ публичного сервитута

Лист 4



Масштаб 1:5000

Условные обозначения приведены на стр. 3

Заместитель Мэра района

И.Б. Кузнецов