

С

ПРОЕКТ ПЛАНИРОВКИ И МЕЖЕВАНИЯ ТЕРРИТОРИИ ДЛЯ СТРОИТЕЛЬСТВА ЛИНЕЙНОГО ОБЪЕКТА





«КТПС 10/0,4 кВ с ВЛ 0,4 кВ и линейным ответвлением от ВЛ 10 кВ РП Н. Лисиха-Пивовариха, ДНТ «Русич»

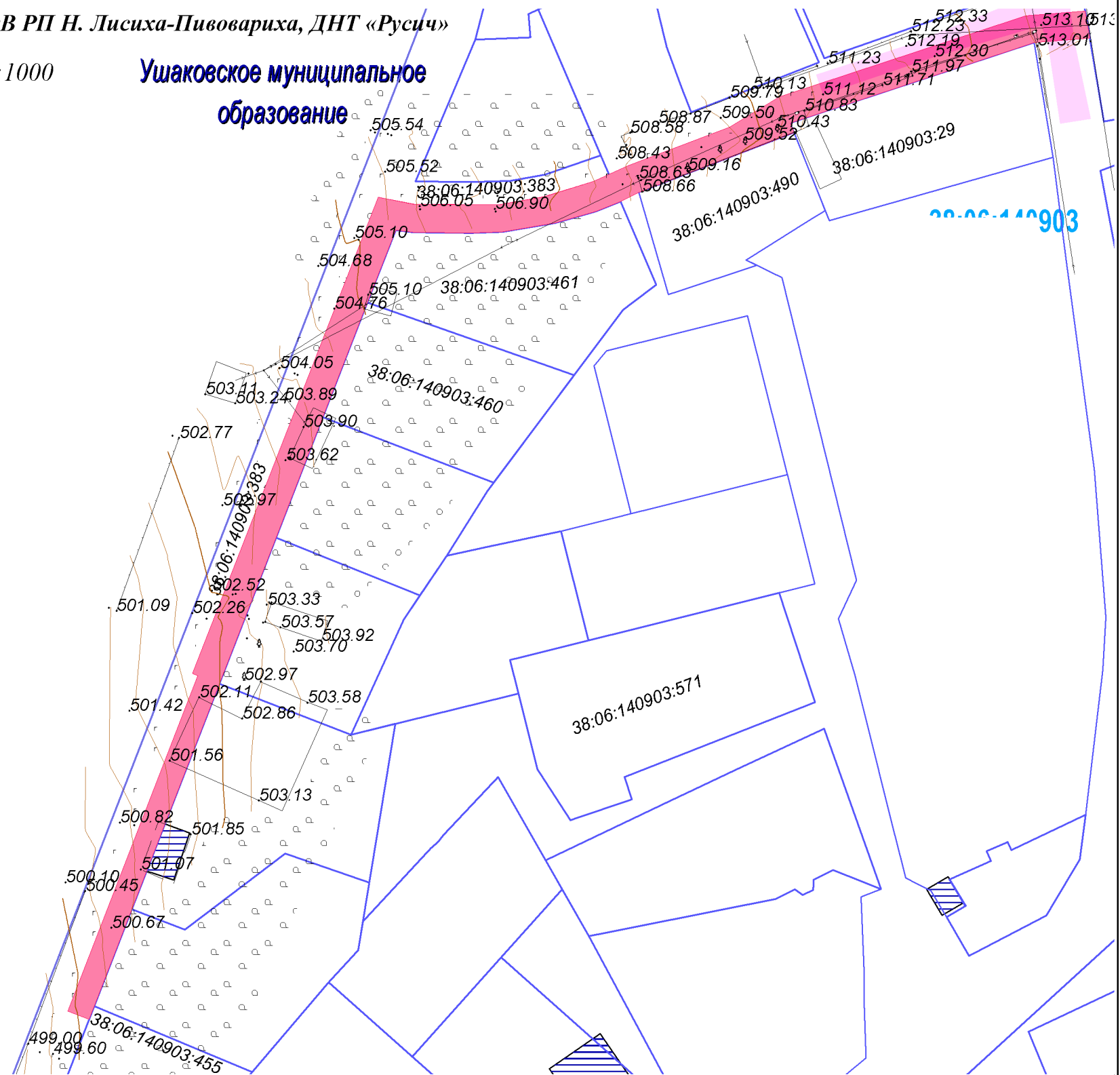
Схема расположения элемента планировочной структуры М 1:1000



Ушаковское муниципальное образование

Условные обозначения:

-  граница проектируемого объекта
-  граница земельного участка заявителя
-  граница населенного пункта
- 432.50 отметки высот
- :4531 кадастровый номер земельного участка
-  Линия ВЛ-10 кВ



						09-2018-2-ПП-ОМ-1				
						Проект планировки и межевания территории для строительства линейного объекта «КТПС 10/0,4 кВ с ВЛ 0,4 кВ и линейным ответвлением от ВЛ 10 кВ РП Н. Лисиха-Пивовариха, ДНТ «Русич»				
Изм.	Кол. Уч.	Лист	№ док.	Подпись	Дата	Материалы по обоснование проекта планировки территории		Стадия	Лист	Листов
Составил	Филиппова П.А								1	1
Проверил	Никитин В.С					Схема расположения элемента планировочной структуры 1:1000		Общество с ограниченной ответственностью «СИБПРОЕКТСТРОЙ»		