



Российская Федерация  
Иркутская область  
Иркутское районное  
муниципальное образование

## АДМИНИСТРАЦИЯ

### Комитет по управлению муниципальным имуществом и жизнеобеспечению

Рабочего Штаба ул., д. 17, Иркутск, 664001

Тел. (3952) 718-049

Факс (3952) 718-049

E-mail: [kumi@irkraion.ru](mailto:kumi@irkraion.ru)

<http://irkraion.ru>

от 01.04.2012 № 317д  
на № \_\_\_\_\_ от \_\_\_\_\_

Сообщение о возможном установлении публичного сервитута на земельном участке согласно прилагаемой схеме.

1. Орган рассматривающий ходатайство об установлении публичного сервитута: администрация Иркутского районного муниципального образования.

2. Цель установления публичного сервитута: размещение объекта электросетевого хозяйства «Электрическая сеть СК «Юбилейный», за СНТ «Багульник», ходатайство Открытого акционерного общества «Иркутская электросетевая компания».

3. Публичный сервитут, расположенный по адресу: Иркутская область, Иркутский район на части земельного участка с кадастровым номером 38:06:143519:6854, площадью 20 кв.м., в границах согласно приложению 1

4. Ознакомиться с поступившим ходатайством об установлении публичного сервитута и прилагаемым к нему описанием местоположения границ публичного сервитута, подать заявление об учете прав на земельные участки: 664007, г. Иркутск, ул. Декабрьских Событий, д. 119а, этаж 2, каб. 211, вторник, четверг с 08-00 до 17-00, перерыв с 12-00 до 12-48. Срок подачи заявлений об учете прав на земельные участки: 30 календарных дней со дня опубликования настоящего сообщения.

5. Настоящее сообщение подлежит опубликованию в газете «Ангарские огни», размещению в информационно-телекоммуникационной сети «Интернет» на официальном сайте Иркутского районного муниципального образования [www.irkraion.ru](http://www.irkraion.ru)

6. Публичный сервитут необходим для размещения объекта электросетевого хозяйства «Электрическая сеть СК «Юбилейный», за СНТ «Багульник».

Выбор места размещения линейного объекта обусловлен технологическими требованиями, экономической целесообразностью и

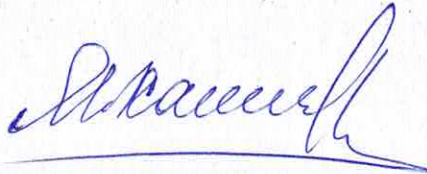
минимально возможными пересечениями с земельными участками, находящимися в частной собственности.

7. Правообладатели земельных участков, в отношении которых испрашивается публичный сервитут, если их права не зарегистрированы в Едином государственном реестре недвижимости, в течение тридцати дней со дня опубликования сообщения, подают в администрацию Иркутского районного муниципального образования заявление об учете их прав (обременений прав) на земельные участки с приложением копий документов, подтверждающих эти права (обременения прав)

8. Определение границ публичного сервитута выполнялось аналогично требованиям об определении размеров земельных участков для размещения воздушных линий электропередачи и опор линий связи, обслуживающих электрические сети согласно постановлению от 11.08.2003 № 486 «Об утверждении Правил определения размеров земельных участков для размещения воздушных линий электропередачи и опор линий связи, обслуживающих электрические сети».

9. Описание местоположения границ публичного сервитута: схема расположения границ публичного сервитута приложение к настоящему сообщению.

Председатель Комитета



М.П. Халтаева

**СХЕМА РАСПОЛОЖЕНИЯ ГРАНИЦ ПУБЛИЧНОГО СЕРВИТУТА**

Система координат МСК -38, зона 3		
Площадь устанавливаемого публичного сервитута –20 м <sup>2</sup>		
Публичный сервитут испрашивается на земельном участке с кадастровым номером 38:06:143519:6854 –20 м <sup>2</sup>		
Обозначение характерных точек границ	Координаты, м	
	X	Y
1	2	3
н1	375445.54	3346838.60
н2	375443.34	3346841.40
н3	375442.56	3346840.79
н4	375444.76	3346837.99
н5	375445.54	3346838.60
-	-	-
н6	375440.71	3346832.83
н7	375444.30	3346834.84
н8	375442.16	3346838.34
н9	375438.56	3346836.32
н10	375440.71	3346832.83




Площадь, кв.м.	Цель установления публичного сервитута
20	Для размещения объекта электросетевого хозяйства: «Электрическая сеть СК "Юбилейный", за СНТ "Багульник"»

## СХЕМА РАСПОЛОЖЕНИЯ ГРАНИЦ ПУБЛИЧНОГО СЕРВИТУТА



Масштаб 1: 700

### Условные обозначения:

-  -- граница образуемой части земельного участка (проектные границы публичного сервитута);
-  -- граница земельного участка, сведения о котором внесены в ЕГРН;
-  -- контур сооружения;

38:06:143519 – кадастровый номер квартала

38:06:143519:6854 – кадастровый номер земельного участка;

• n1 – поворотная точка