


С

ПРОЕКТ ПЛАНИРОВКИ И МЕЖЕВАНИЯ ТЕРРИТОРИИ ДЛЯ СТРОИТЕЛЬСТВА ЛИНЕЙНОГО ОБЪЕКТА

«КТПС 10/0,4 кВ с ВЛ 0,4 кВ и линейным ответвлением от ВЛ 10 кВ

РП Н. Лисиха-Пивовариха, ДНТ «Русич»

Чертеж планировки территории М 1:1000




Каталог координат					
№ пп	X	Y	№ пп	X	Y
1	379446.96	3347035.44	20	379279.31	3346851.53
2	379441.66	3347036.33	21	379278.97	3346852.53
3	379440.78	3347025.52	22	379271.50	3346849.64
4	379425.04	3346977.98	23	379252.58	3346842.32
5	379423.20	3346978.71	24	379250.02	3346841.33
6	379411.50	3346948.44	25	379251.60	3346837.17
7	379409.71	3346944.89	26	379317.11	3346862.48
8	379407.78	3346940.01	27	379317.55	3346861.47
9	379405.55	3346932.15	28	379410.59	3346897.67
10	379403.79	3346921.89	29	379409.20	3346904.68
11	379403.57	3346915.75	30	379409.10	3346920.98
12	379403.71	3346904.56	31	379410.64	3346929.83
13	379404.16	3346901.1	32	379413.67	3346939.59
14	379389.99	3346895.54	33	379416.72	3346946.31
15	379367.62	3346886.84	34	379424.25	3346966.11
16	379344.09	3346877.75	35	379430.19	3346975.83
17	379315.53	3346866.69	36	379445.99	3347023.84
18	379288.17	3346856.09	37	379446.96	3347035.44
19	379288.60	3346854.9			

Условные обозначения:

Ушаковское МО наименование муниципального образования



граница проектируемого объекта




граница земельного участка



граница населенного пункта

38:06:142902

номер кадастрового квартала



проектируемая линия электропередач

Ушаковское муниципальное образование



09-2018-ПП-ОЧП-Ч1

Изм.	Кол. Уч.	Лист	№ док.	Подпись	Дата				
						Проект планировки и межевания территории для строительства линейного объекта «КТПС 10/0,4 кВ с ВЛ 0,4 кВ и линейным ответвлением от ВЛ 10 кВ РП Н. Лисиха-Пивовариха, ДНТ «Русич»			
Составил		Филиппова П.А				Основная часть, подлежащая утверждению	Стадия	Лист	Листов
Проверил		Никитин В.С						1	1
						Чертеж планировки территории 1:1000	ООО «СИБПРОЕКТСТРОЙ»		