


ПРОЕКТ ПЛАНИРОВКИ И МЕЖЕВАНИЯ ТЕРРИТОРИИ ДЛЯ СТРОИТЕЛЬСТВА ЛИНЕЙНОГО ОБЪЕКТА

«2хКТПН-630 кВА (ТП-5224, ТП-5287) с ВЛ 10/0,4 кВ с монтажом вводов к Заявителям по адресу: СНТ "Мастерок, уч. 304, 353»

СХЕМА ГРАНИЦ С ОСОБЫМИ УСЛОВИЯМИ
ИСПОЛЬЗОВАНИЯ ТЕРРИТОРИИ М 1:2500

Условные обозначения:

Ушаковское МО наименование муниципального образования


 граница проектируемого объекта


 граница земельного участка

38:06:142902 номер кадастрового квартала


:7573 кадастровый номер земельного участка


ЗОНЫ СЕЛЬСКОХОЗЯЙСТВЕННОГО ИСПОЛЬЗОВАНИЯ


 СХ-1 Зоны сельскохозяйственных угодий


 СХ-2 Зоны, занятые объектами сельскохозяйственного назначения


ЗОНЫ РЕКРЕАЦИОННОГО НАЗНАЧЕНИЯ

 Р-1 Зоны лесов и лесопарков

 Р-2 Зоны парков, скверов, бульваров

 Р-3 Зоны размещения объектов физической культуры и массового спорта


 Р-4 Зоны туристско-рекреационного назначения


 Р-5 Зоны размещения территории пляжей


ЗОНЫ ПРИРОДНОГО НАЗНАЧЕНИЯ

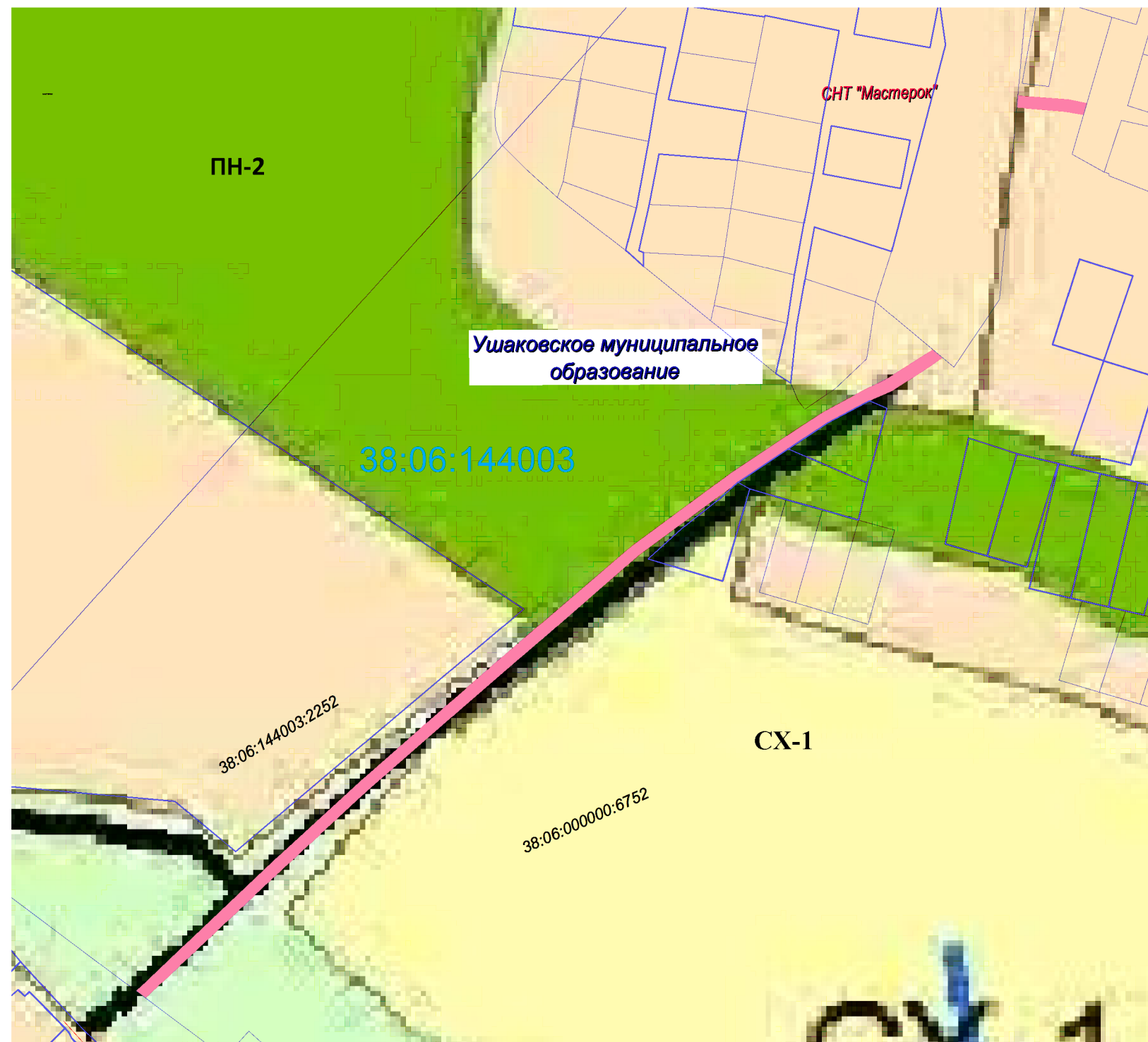
 ПН-1 Зоны природных территорий

 ПН-2 Зоны занятые лесами

 ПН-3 Зоны территории с нарушенным рельефом

 ПН-4 Зоны территории болот

 ПН-5 Зоны водных объектов



						10-2018-2-ПП-ОМ-2			
						Проект планировки и межевания территории для строительства линейного объекта 2хКТПН-630 кВА (ТП-5224, ТП-5287) с ВЛ 10/0,4 кВ с монтажом вводов к Заявителям по адресу: СНТ "Мастерок, уч. 304, 353			
Изм.	Кол. Уч.	Лист	№ док.	Подпись	Дата	Материалы по обоснование проекта планировки территории	Стадия	Лист	Листов
Составил		Филиппова П.А						1	1
Проверил		Никитин В.С				Схема границ зон с особыми условиями использования территории М1:2500	Общество с ограниченной ответственностью «СИБПРОЕКТСТРОЙ»		