



Российская Федерация
Иркутская область
Иркутское районное
муниципальное образование

АДМИНИСТРАЦИЯ

Комитет по управлению муниципальным имуществом и жизнеобеспечению

Рабочего Штаба ул., д. 17, Иркутск, 664001

Тел. (3952) 718-049

Факс (3952) 718-049

E-mail: kumi@irkraion.ru

<http://irkraion.ru>

от 02.12.2020 № 5790
на № _____ от _____

Сообщение о возможном установлении публичного сервитута на части земельного участка с кадастровым номером 38:06:140203:531, на части земельного участка с кадастровым номером 38:06:000000:53, на части земельного участка с кадастровым номером 38:06:000000:6213, на части земельного участка с кадастровым номером 38:06:000000:5588, на части земельного участка с кадастровым номером 38:06:140106:13, на части земельного участка с кадастровым номером 38:06:141904:2825, на части земельного участка с кадастровым номером 38:06:141904:1486 и землях государственная собственность на которые не разграничена, согласно прилагаемой схеме.

1. Орган рассматривающий ходатайство об установлении публичного сервитута: администрация Иркутского районного муниципального образования.
2. Цель установления публичного сервитута: размещение объекта «Строительство ~~енетемы~~ водоотведения в с. Пивовариха», ходатайство Комитета по управлению муниципальным имуществом и жизнеобеспечению администрации Иркутского районного муниципального образования.
3. Земельный участок, расположенный по адресу: Иркутская область, Иркутский район, общей площадью 52389 кв.м., расположенный по адресу: Иркутская область, Иркутский район, в границах согласно приложению 1, в том числе на части земельного участка с кадастровым номером 38:06:140203:531 площадью 4688 кв.м., на части земельного участка с кадастровым номером 38:06:000000:53 площадью 21113 кв.м., на части земельного участка с кадастровым номером 38:06:000000:6213 площадью 1160 кв.м., на части земельного участка с кадастровым номером 38:06:000000:5588 площадью 7995 кв.м., на земельном участке, государственная собственность на который не разграничена, площадью 1469 кв.м, расположенного по адресу: Иркутская область, Иркутский район, на земельном участке, государственная собственность на который не разграничена, площадью 10383 кв.м, расположенного по адресу: Иркутская область, Иркутский район, на земельном участке, государственная собственность на который не разграничена, площадью 100 кв.м, расположенного

по адресу: Иркутская область, Иркутский район, на земельном участке, государственная собственность на который не разграничена, площадью 963 кв.м, расположенного по адресу: Иркутская область, Иркутский район, на земельном участке с кадастровым номером 38:06:140106:13 площадью 37 кв.м., на земельном участке, государственная собственность на который не разграничена, площадью 4238 кв.м, расположенного по адресу: Иркутская область, Иркутский район, на земельном участке с кадастровым номером 38:06:141904:2825 площадью 66 кв.м., на земельном участке с кадастровым номером 38:06:141904:1486 площадью 177 кв.м.

4. Ознакомиться с поступившим ходатайством об установлении публичного сервитута и прилагаемым к нему описанием местоположения границ публичного сервитута, подать заявление об учете прав на земельные участки: 664007, г. Иркутск, ул. Декабрьских Событий, д. 119а, этаж 2, каб. 211, вторник, четверг с 08-00 до 17-00, перерыв с 12-00 до 12-48. Срок подачи заявлений об учете прав на земельные участки: 30 календарных дней со дня опубликования настоящего сообщения.

5. Настоящее сообщение подлежит опубликованию в газете «Ангарские огни», размещению в информационно-телекоммуникационной сети «Интернет» на официальном сайте Иркутского районного муниципального образования www.irkraion.ru

6. Публичный сервитут необходим для размещения объекта «Строительство системы водоотведения в с. Пивовариха».

Выбор места размещения линейного объекта обусловлен технологическими требованиями, экономической целесообразностью и минимально возможными пересечениями с земельными участками, находящимися в частной собственности.

7. Размещение объекта предусмотрено: Постановлением администрации Ушаковского муниципального образования от 10.12.2019 № 773 «Об утверждении документации по планировке территории для размещения объекта «Строительство системы водоотведения в с. Пивовариха (строительство системы водоотведения в с. Пивовариха на территории Ушаковского муниципального образования Иркутского района Иркутской области)», размещенного на официальном сайте Ушаковского муниципального образования www.ushakovskoe-mo.ru; Постановлением Главы Дзержинского муниципального образования от 16.12.2018 № 176 «Об утверждении проекта планировки с проектом межевания для размещения объекта «Строительство системы водоотведения в с. Пивовариха (строительство системы водоотведения в с. Пивовариха на территории Дзержинского муниципального образования Иркутского района Иркутской области)», размещенного на официальном сайте Ушаковского муниципального образования www.dzerginskoe-mo.ru

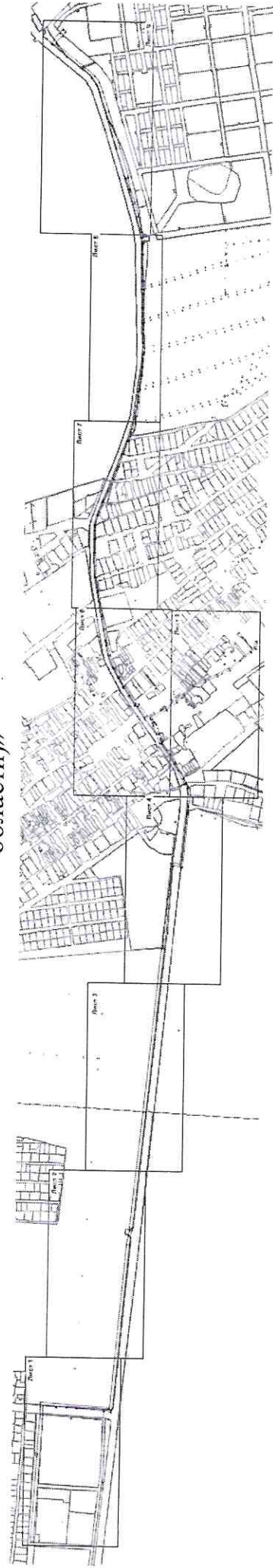
8. Описание местоположения границ публичного сервитута: схема расположения границ публичного сервитута приложение к настоящему сообщению.

Председатель Комитета

А.Г. Речицкий

Схема расположения границ публичного сервитута

для размещения объекта «Строительство системы водоотведения в с. Пивовариха (Строительство системы водоотведения в с. Пивовариха на территории Ушаковского муниципального образования Иркутского района Иркутской области)»



Масштаб 1:25 000

Условные обозначения:





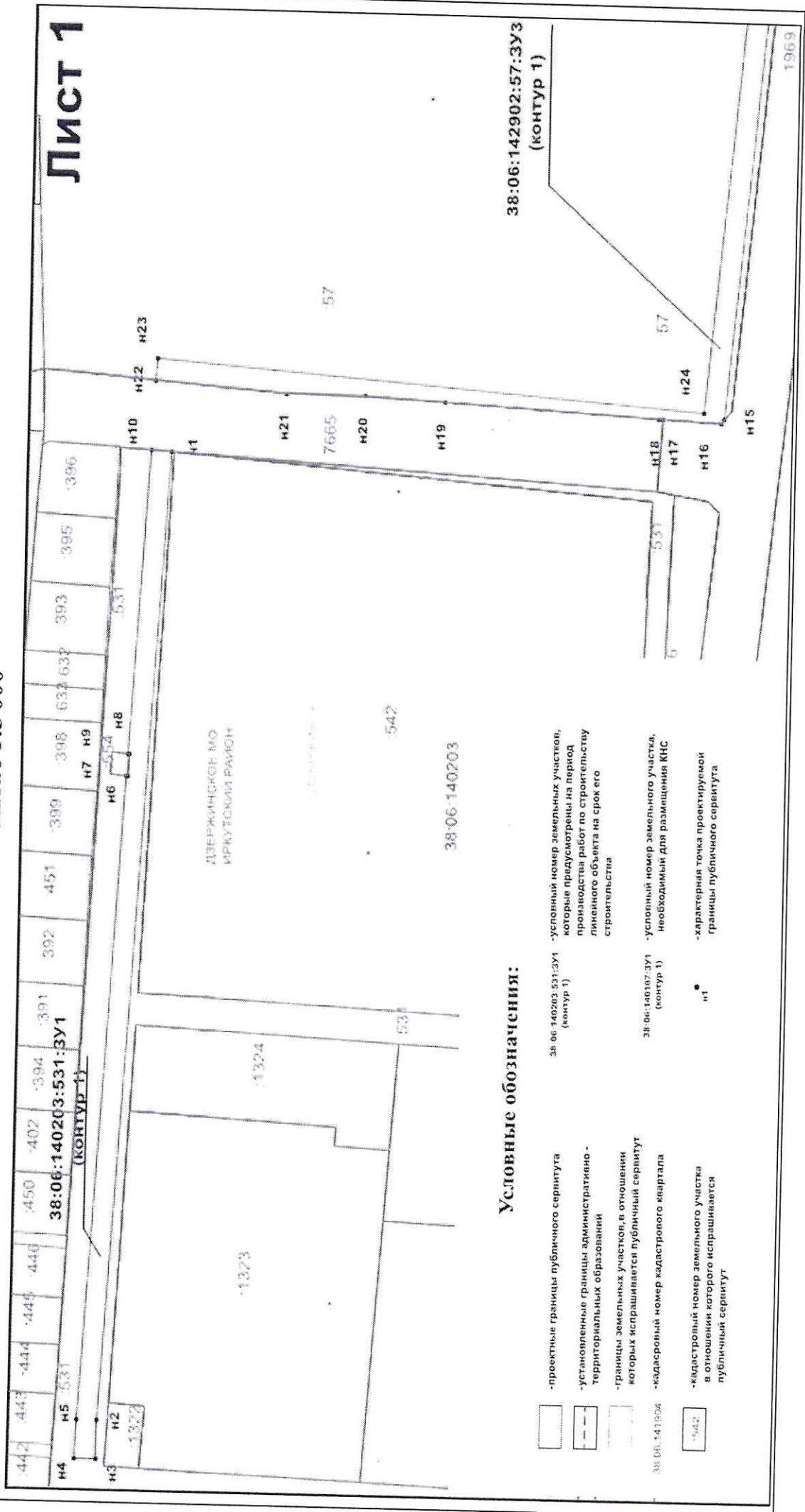
	-проектные границы публичного сервитута	38:06:140203:531:3У1 (контур 1)	-условный номер земельных участков, которые предусмотрены на период производства работ по строительству линейного объекта на срок его строительства
	-установленные границы административно-территориальных образований		
	-границы земельных участков, в отношении которых испрашивается публичный сервитут	38:06:140107:3У1 (контур 1)	-условный номер земельного участка, необходимый для размещения КНС
38:06:14:1:904	-кадастровый номер кадастрового квартала		-характерная точка проектируемой границы публичного сервитута
	-кадастровый номер земельного участка в отношении которого испрашивается публичный сервитут	н1	

Схема расположения границ публичного сервитута

для размещения объекта «Строительство системы водоотведения в с. Пивовариха (Строительство системы водоотведения в с. Пивовариха на территории Ушаковского муниципального образования Иркутского района Иркутской области)»

Масштаб 1:5 000



Условные обозначения:

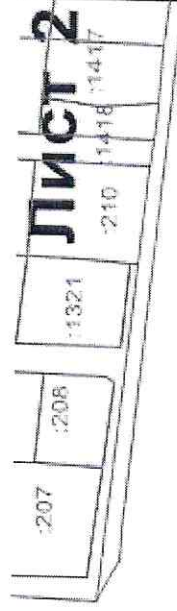
- проектные границы публичного сервитута
- установленные границы административно-территориальных образований
- границы земельных участков, в отношении которых испрашивается публичный сервитут
- кадастровый номер кадастрового квартала
- кадастровый номер земельного участка в отношении которого испрашивается публичный сервитут
- условный номер земельных участков, которые предусматриваются на период производства работ по строительству линейного объекта на срок его строительства
- условный номер земельного участка, необходимым для размещения КНС
- H1 - характеристическая точка проектируемой границы публичного сервитута

Схема расположения границ публичного сервитута

для размещения объекта «Строительство системы водоотведения в с. Пивовариха (Строительство системы водоотведения в с. Пивовариха на территории Ушаковского муниципального образования Иркутского района Иркутской области)»

ДЗЕРЖИНСКОЕ МО
ИРКУТСКИЙ РАЙОН

Масштаб 1:5 000



Условные обозначения:

- | | | | |
|--|---|------------------------------------|---|
| | -проектные границы публичного сервитута | 38:06:140203:531:ЗУ1
(контур 1) | -условный номер земельных участков, которые предусмотрены на период производства работ по строительству линейного объекта на срок его строительства |
| | -установленные границы административно-территориальных образований | | |
| | -границы земельных участков, в отношении которых испрашивается публичный сервитут | 38:06:140107:ЗУ1
(контур 1) | -условный номер земельного участка, необходимый для размещения КНС |
| | -кадастровый номер кадастрового квартала | 38:06:141904 | -характерная точка проектируемой границы публичного сервитута |
| | -кадастровый номер земельного участка в отношении которого испрашивается публичный сервитут | 38:06:142902:57 | |




Схема расположения границ публичного сервитута

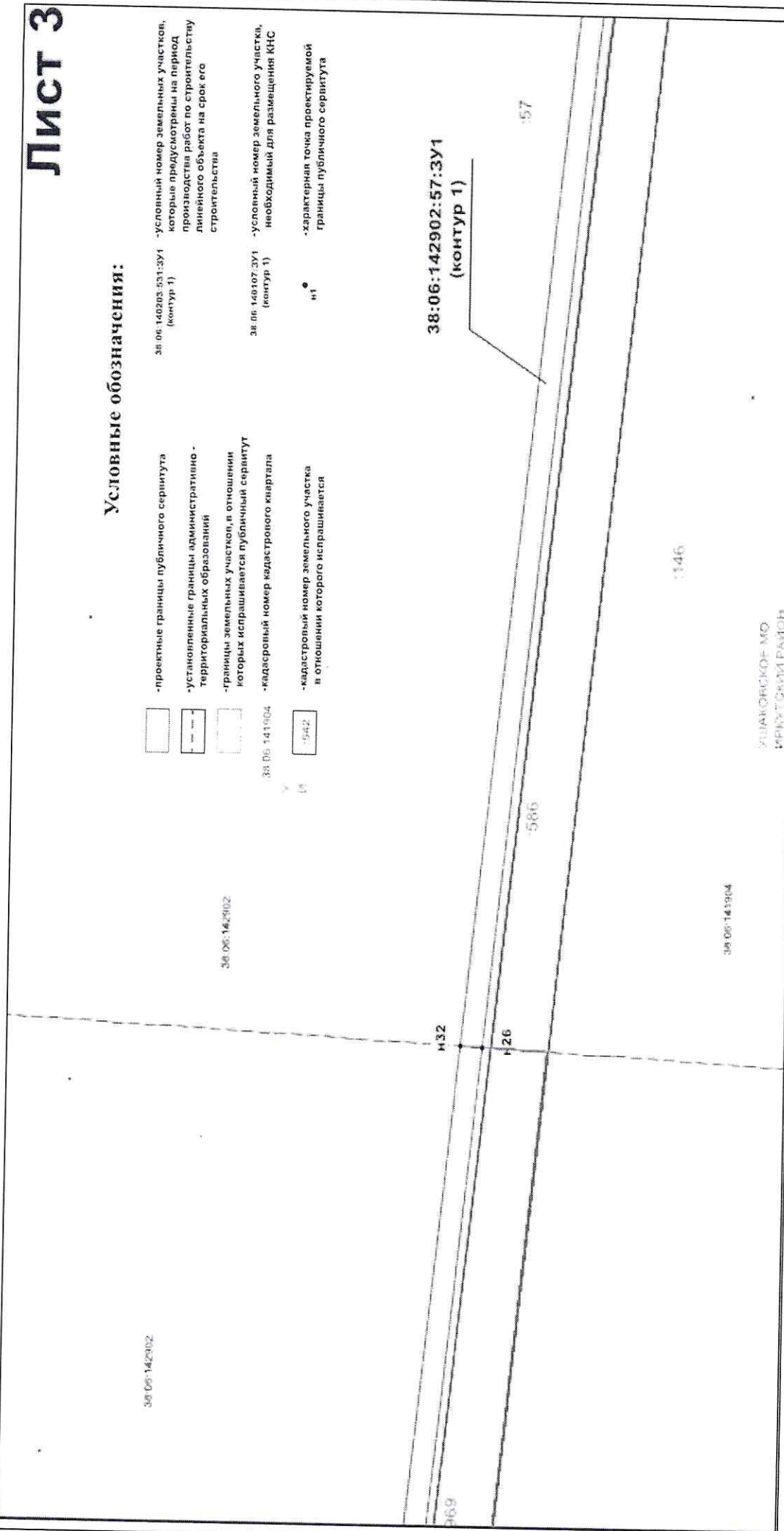
для размещения объекта «Строительство системы водоотведения в с. Пивовариха (Строительство системы водоотведения в с. Пивовариха на территории Ушаковского муниципального образования Иркутского района Иркутской области)»

Масштаб 1:5 000

ЛИСТ 3

Условные обозначения:

<p>□ - проектные границы публичного сервитута</p> <p>□ - установленные границы административно-территориальных образований</p> <p>□ - границы земельных участков, в отношении которых испрашивается публичный сервитут</p> <p>□ - кадастровый номер земельного участка</p> <p>□ - кадастровый номер земельного участка в отношении которого испрашивается</p>	<p>38 06 140203 531:3У1 (контур 1) - условный номер земельных участков, которые предусмотрены на период производства работ по строительству линейного объекта на срок его строительства</p> <p>38 06 140107:3У1 (контур 1) - условный номер земельного участка, необходимый для размещения КНС</p> <p>н1 - характерная точка проектируемой границы публичного сервитута</p>	<p>38 06 142902 57:3У1 (контур 1) - условный номер земельных участков, которые предусмотрены на период производства работ по строительству линейного объекта на срок его строительства</p>
---	---	--



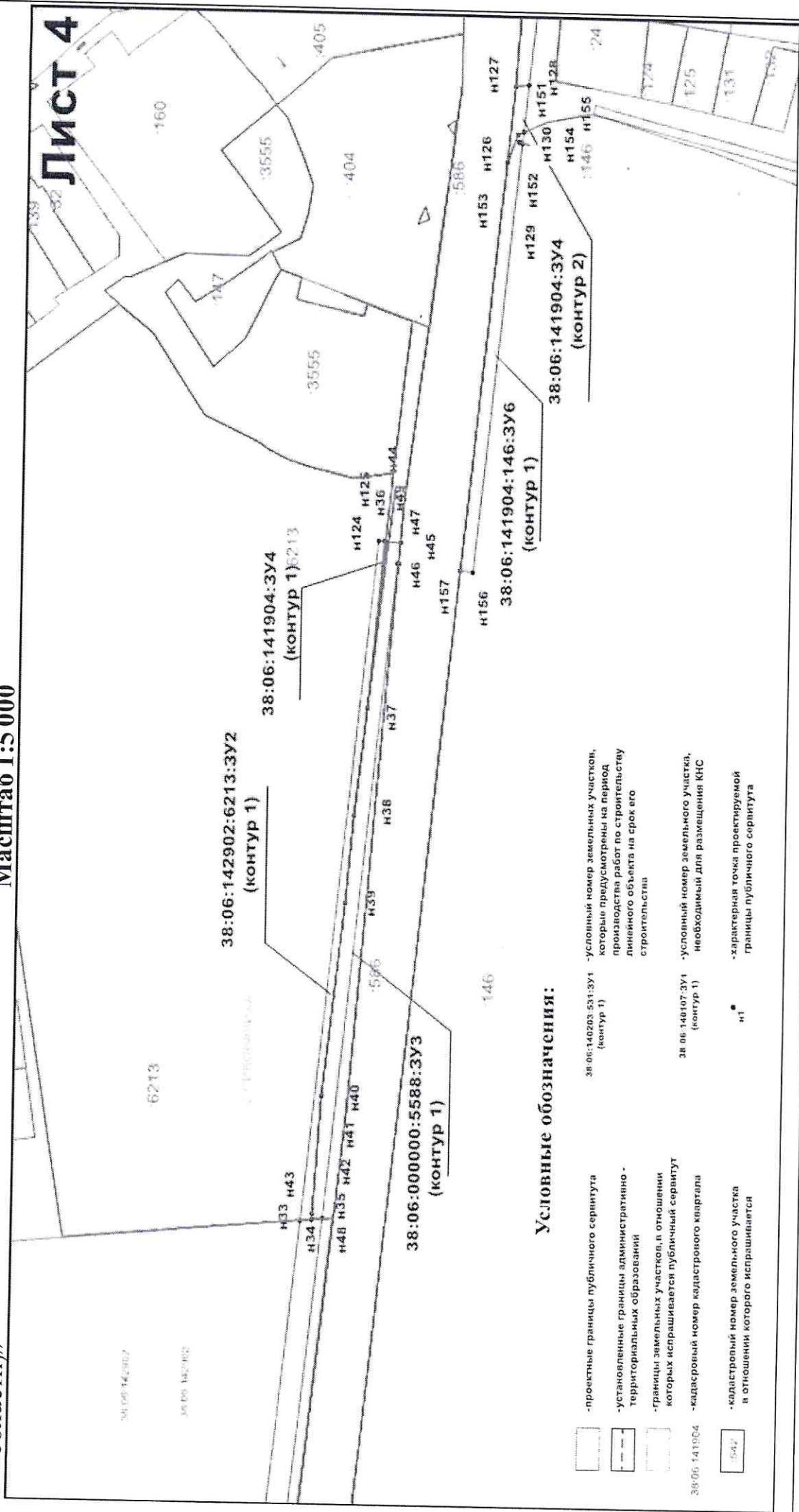
38 06 14 3304

УШАКОВСКОЕ МО.
ИРКУТСКИЙ РАЙОН

Схема расположения границ публичного сервитута

для размещения объекта «Строительство системы водоотведения в с. Пивовариха (Строительство системы водоотведения в с. Пивовариха на территории Ушаковского муниципального образования Иркутского района Иркутской области)»

Масштаб 1:5 000



ЛИСТ 4

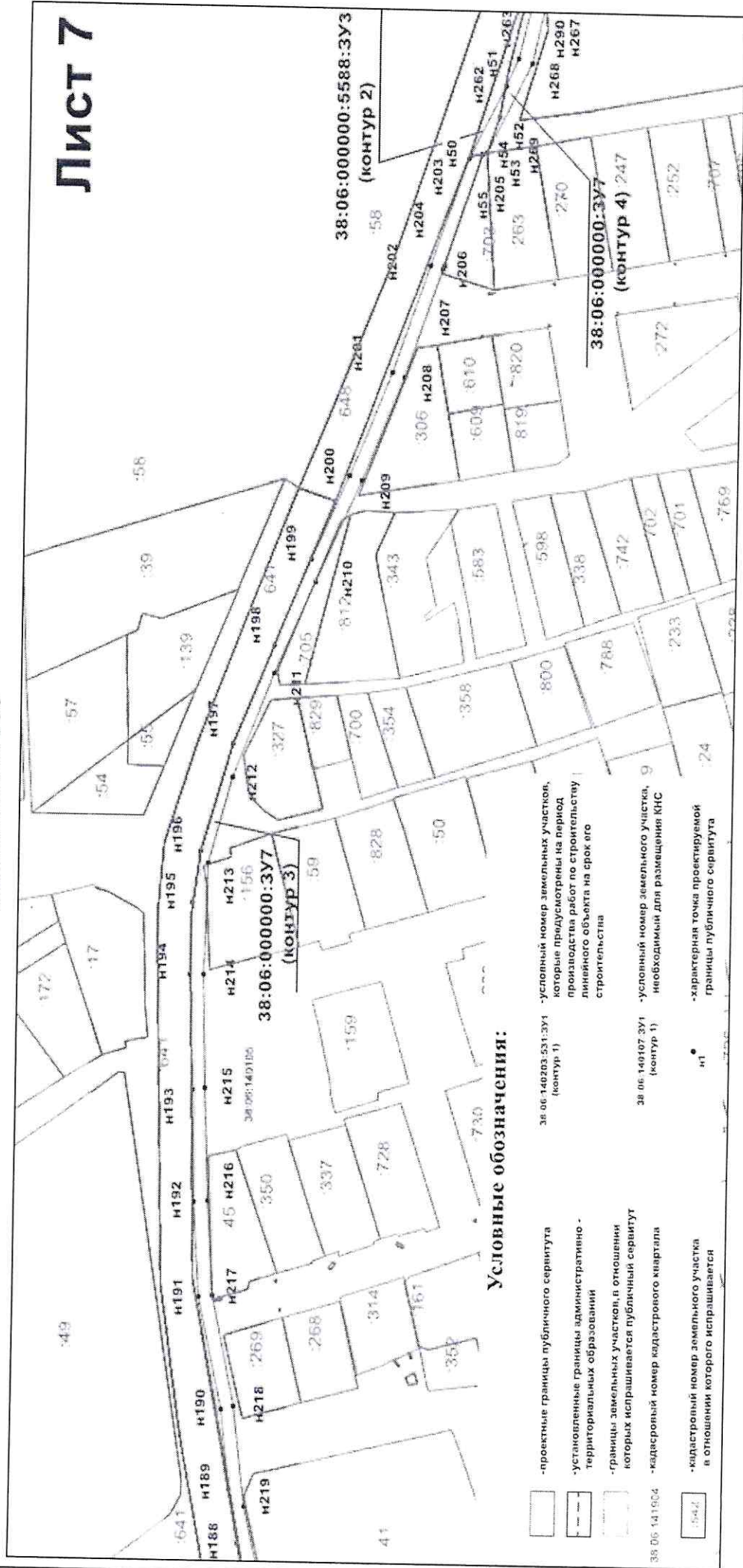
Условные обозначения:

- проектные границы публичного сервитута
- установленные границы административно-территориальных образований
- границы земельных участков, в отношении которых испрашивается публичный сервитут
- кадастровый номер кадастрового квартала
- кадастровый номер земельного участка в отношении которого испрашивается публичный сервитут
- условный номер земельных участков, которые предусмотрены на период производства работ по строительству линейного объекта на срок его строительства
- условный номер земельного участка, необходимый для размещения КНС
- характерная точка проектируемой границы публичного сервитута

Схема расположения границ публичного сервитута

для размещения объекта «Строительство системы водоотведения в с. Пивовариха (Строительство системы водоотведения в с. Пивовариха на территории Ушаковского муниципального образования Иркутского района Иркутской области)»

Масштаб 1:5 000



Приложение 1
к постановлению администрации
Иркутского районного муниципального
образования
от «__» _____ 2020 г. № _____

СХЕМА РАСПОЛОЖЕНИЯ ГРАНИЦ ПУБЛИЧНОГО СЕРВИТУТА

Система координат МСК-38, зона 3		
Площадь испрашиваемого публичного сервитута 52389 кв.м, в том числе:		
Обозначение характерных точек границ	Координаты, м	
	X	Y
Площадь земельного участка: 38:06:140203:531:ЗУ1 – 4688 кв.м.		
н1	383869.29	3343773.09
н2	383894.93	3343322.07
н3	383895.07	3343304.13
н4	383905.07	3343304.21
н5	383904.93	3343322.39
н6	383887.91	3343621.66
н7	383886.77	3343621.61
н8	383886.27	3343631.59
н9	383887.35	3343631.65
н10	383879.27	3343773.68
н1	383869.29	3343773.09
Площадь земельного участка: 38:06:142902:57:ЗУ3 – 12658 кв.м.		
38:06:142902:57:ЗУ3 (1)		
н11	383563.06	3344434.64
н12	383561.57	3344434.22
н13	383553.94	3344428.02
н14	383558.02	3344401.32
н15	383613.67	3343794.11
н16	383614.91	3343792.28
н17	383641.97	3343793.68
н18	383644.24	3343793.80
н19	383743.89	3343798.94
н20	383780.72	3343800.84
н21	383817.16	3343801.45
н22	383877.43	3343806.07
н23	383876.87	3343815.91
н24	383623.44	3343797.07
н25	383567.95	3344402.53
н11	383563.06	3344434.64
38:06:142902:57:ЗУ3 (2)		
н26	383506.17	3344885.25
н27	383548.68	3344462.35

н28	383549.71	3344455.80
н29	383558.49	3344453.43
н30	383560.16	3344453.68
н31	383558.65	3344463.61
н32	383516.21	3344885.75
н26	383506.17	3344885.25
Площадь земельного участка: 38:06:142902:57:3У1 – 6095 кв.м.		
н26	383506.17	3344885.25
н32	383516.21	3344885.75
н33	383455.75	3345487.36
н34	383450.33	3345487.84
н35	383445.51	3345488.28
н26	383506.17	3344885.25
Площадь земельного участка: 38:06:000000:6213:3У2 – 1160 кв.м.		
н36	383421.58	3345802.73
н37	383428.68	3345724.58
н38	383433.95	3345674.85
н39	383437.14	3345634.96
н40	383446.60	3345545.46
н41	383450.14	3345490.26
н42	383450.33	3345487.85
н43	383455.75	3345487.37
н44	383424.53	3345803.01
н36	383421.58	3345802.73
Площадь земельного участка: 38:06:000000:5588:3У3 – 7995 кв.м.		
38:06:000000:5588:3У3(1)		
н45	383414.46	3345802.13
н46	383415.26	3345792.10
н47	383415.56	3345792.13
н48	383445.22	3345488.32
н42	383450.33	3345487.85
н41	383450.14	3345490.26
н40	383446.60	3345545.46
н39	383437.14	3345634.96
н38	383433.95	3345674.85
н37	383428.68	3345724.58
н49	383420.15	3345802.67
н45	383414.46	3345802.13
38:06:000000:5588:3У3(2)		
н50	383606.34	3347356.86
н51	383591.07	3347388.25
н52	383593.69	3347374.43
н53	383599.07	3347358.24
н54	383601.12	3347358.12

н55	383601.23	3347357.80
н50	383606.34	3347356.86
38:06:000000:5588:3У3(3)		
н56	383553.67	3347658.29
н57	383553.40	3347656.73
н58	383551.54	3347653.01
н59	383552.37	3347638.41
н60	383554.53	3347607.12
н61	383560.19	3347549.25
н62	383564.34	3347535.86
н63	383566.49	3347518.79
н64	383563.45	3347547.86
н65	383558.47	3347597.56
н66	383554.52	3347647.60
н56	383553.67	3347658.29
38:06:000000:5588:3У3(4)		
н67	383553.34	3347746.96
н68	383555.62	3347788.10
н69	383556.61	3347824.69
н70	383556.98	3347844.90
н71	383557.71	3347894.94
н72	383557.24	3347944.74
н73	383559.76	3347994.67
н74	383560.58	3348044.74
н75	383560.34	3348082.11
н76	383560.64	3348083.87
н77	383558.41	3348086.61
н78	383555.12	3348087.17
н79	383554.33	3348082.60
н80	383554.38	3348081.24
н81	383554.47	3348081.12
н82	383556.97	3348075.62
н83	383557.58	3348069.14
н84	383556.32	3348044.92
н85	383554.97	3347984.51
н86	383554.55	3347974.49
н87	383554.02	3347924.43
н88	383553.91	3347912.84
н89	383551.54	3347912.85
н90	383551.66	3347899.93
н91	383553.81	3347899.90
н92	383553.83	3347874.38
н93	383553.97	3347814.47
н94	383552.59	3347784.46
н95	383552.27	3347764.46
н96	383551.46	3347713.83
н67	383553.34	3347746.96

38:06:000000:5588:3У3(5)		
н97	383695.36	3348541.25
н98	383685.37	3348523.07
н99	383663.04	3348477.49
н100	383615.89	3348325.33
н101	383614.20	3348319.57
н102	383617.08	3348318.71
н103	383604.74	3348276.48
н104	383589.69	3348228.83
н105	383574.59	3348181.05
н106	383563.49	3348134.84
н107	383562.05	3348125.53
н108	383561.54	3348124.55
н109	383558.19	3348105.09
н110	383564.41	3348105.82
н111	383568.74	3348131.03
н112	383580.38	3348179.45
н113	383595.41	3348227.02
н114	383610.48	3348274.73
н115	383622.82	3348316.98
н116	383625.69	3348316.08
н97	383695.36	3348541.25
38:06:000000:5588:3У3(6)		
н117	383893.56	3348820.97
н118	383885.97	3348810.74
н119	383887.15	3348809.67
н120	383881.62	3348804.88
н121	383879.83	3348802.47
н122	383847.51	3348762.33
н123	383903.68	3348809.07
н117	383893.56	3348820.97
Площадь земельного участка вне границ населенного пункта, Ушаковского МО:		
38:06:141904:3У4 – 1469 кв.м.		
38:06:141904:3У4(1)		
н37	383428.68	3345724.58
н124	383421.57	3345802.78
н125	383420.16	3345802.67
н37	383428.68	3345724.58
38:06:141904:3У4(2)		
н126	383368.23	3345979.49
н127	383364.82	3346014.14
н128	383358.47	3346015.12
н129	383360.61	3345993.42
н130	383363.08	3345992.23
н126	383368.23	3345979.49

38:06:141904:3У4(3)		
н131	383551.65	3347899.92
н132	383551.70	3347894.95
н133	383550.96	3347845.02
н134	383550.11	3347797.15
н135	383549.67	3347789.17
н136	383549.68	3347788.23
н137	383547.57	3347739.61
н138	383547.24	3347732.91
н139	383544.96	3347692.37
н140	383546.15	3347677.26
н141	383550.57	3347669.73
н142	383551.53	3347653.03
н57	383553.40	3347656.73
н143	383553.67	3347658.36
н144	383550.58	3347697.23
н145	383551.50	3347713.72
н96	383551.46	3347713.83
н95	383552.27	3347764.46
н94	383552.59	3347784.46
н93	383553.97	3347814.47
н92	383553.83	3347874.38
н91	383553.81	3347899.90
н131	383551.65	3347899.92
38:06:141904:3У4(4)		
н88	383553.91	3347912.84
н87	383554.02	3347924.43
н86	383554.55	3347974.49
н85	383554.97	3347984.51
н84	383556.32	3348044.92
н83	383557.58	3348069.14
н82	383556.97	3348075.62
н81	383554.47	3348081.12
н146	383554.33	3348081.26
н147	383554.58	3348044.77
н148	383553.76	3347994.88
н149	383551.24	3347944.99
н150	383551.54	3347912.86
н88	383553.91	3347912.84
Площадь земельного участка: 38:06:141904:146:3У6 – 1268 кв.м.		
н126	383368.23	3345979.49
н130	383363.08	3345992.23
н151	383360.58	3345993.42
н152	383361.08	3345988.53
н153	383362.43	3345988.89
н154	383362.50	3345988.60

н155	383361.11	3345988.23
н156	383380.52	3345788.86
н157	383386.93	3345789.46
н126	383368.23	3345979.49
Площадь земельного участка в границах населенного пункта с. Пивовариха:		
38:06:000000:3У7 – 10383 кв.м.		
38:06:000000:3У7 (1)		
н128	383358.47	3346015.12
н127	383364.82	3346014.14
н158	383361.87	3346059.53
н159	383364.82	3346080.48
н160	383370.56	3346096.21
н161	383372.47	3346099.27
н162	383370.34	3346097.88
н163	383368.52	3346097.85
н164	383368.30	3346097.87
н165	383358.45	3346079.88
н166	383354.60	3346055.17
н128	383358.47	3346015.12
н127	383364.82	3346014.14
н128	383358.47	3346015.12
38:06:000000:3У7 (2)		
н167	383482.74	3346277.73
н168	383493.43	3346307.91
н169	383485.49	3346312.34
н170	383487.99	3346316.99
н171	383484.59	3346312.90
н172	383472.02	3346277.42
н173	383474.95	3346276.26
н167	383482.74	3346277.73
38:06:000000:3У7 (3)		
н174	383497.60	3346317.11
н175	383505.43	3346329.65
н176	383523.69	3346338.32
н177	383553.12	3346378.30
н178	383560.51	3346379.81
н179	383605.39	3346445.37
н180	383617.13	3346464.71
н181	383628.29	3346483.62
н182	383647.47	3346516.07
н183	383663.47	3346562.84
н184	383672.12	3346598.54
н185	383675.77	3346618.11
н186	383680.32	3346660.02
н187	383691.43	3346708.60

н188	383698.90	3346742.29
н189	383703.26	3346765.66
н190	383707.55	3346801.76
н191	383718.05	3346850.74
н192	383720.81	3346892.60
н193	383722.45	3346942.63
н194	383723.85	3346992.72
н195	383723.16	3347024.28
н196	383720.38	3347047.26
н197	383706.83	3347095.03
н198	383689.07	3347139.12
н199	383673.69	3347177.33
н200	383657.53	3347215.10
н201	383639.47	3347260.92
н202	383623.29	3347308.26
н203	383606.98	3347355.56
н204	383606.35	3347356.85
н205	383601.23	3347357.79
н206	383617.15	3347307.68
н207	383617.62	3347306.31
н208	383633.84	3347258.85
н209	383651.98	3347212.82
н210	383671.62	3347166.90
н211	383689.19	3347126.91
н212	383706.42	3347080.20
н213	383716.77	3347042.28
н214	383717.85	3346992.74
н215	383716.45	3346942.81
н216	383714.81	3346892.89
н217	383712.09	3346851.57
н218	383701.62	3346802.74
н219	383696.37	3346758.57
н220	383685.57	3346709.92
н221	383674.39	3346661.01
н222	383668.96	3346610.94
н223	383657.71	3346564.52
н224	383641.93	3346518.42
н225	383640.87	3346516.35
н226	383625.71	3346482.98
н227	383623.98	3346483.81
н228	383621.59	3346480.01
н229	383623.80	3346478.92
н230	383618.35	3346468.06
н231	383615.12	3346469.69
н232	383603.30	3346450.85
н233	383582.64	3346417.46
н234	383561.26	3346386.09

н235	383549.66	3346383.71
н236	383519.76	3346343.09
н237	383503.48	3346335.36
н238	383448.04	3346369.02
н239	383409.46	3346400.24
н240	383384.69	3346423.95
н241	383348.53	3346459.16
н242	383305.76	3346476.85
н243	383260.93	3346498.65
н244	383217.09	3346521.99
н245	383178.94	3346553.82
н246	383140.59	3346585.87
н247	383126.04	3346600.56
н248	383123.25	3346624.23
н249	383117.15	3346623.51
н250	383120.20	3346597.74
н251	383136.46	3346581.31
н252	383213.64	3346516.87
н253	383258.15	3346493.18
н254	383303.24	3346471.25
н255	383345.09	3346453.94
н256	383380.42	3346419.53
н257	383389.60	3346410.75
н258	383405.57	3346395.49
н259	383444.50	3346363.99
н260	383498.96	3346330.93
н261	383492.18	3346320.10
н174	383497.60	3346317.11
38:06:000000:3У7 (4)		
н53	383599.07	3347358.24
н52	383593.69	3347374.43
н262	383591.06	3347388.26
н263	383585.12	3347400.47
н264	383575.65	3347441.51
н265	383576.74	3347430.88
н266	383573.96	3347423.95
н267	383573.83	3347422.76
н268	383579.43	3347398.44
н269	383598.99	3347358.25
н53	383599.07	3347358.24
Площадь земельного участка в границах населенного пункта с. Пивовариха:		
38:06:140108:3У9 – 963 кв.м.		
н270	383466.70	3346259.13
н271	383465.85	3346259.98
н272	383461.69	3346248.20

н273	383459.21	3346244.55
н274	383460.30	3346243.73
н275	383442.62	3346220.02
н276	383431.01	3346202.86
н277	383408.77	3346171.80
н278	383378.41	3346116.36
н279	383380.25	3346114.99
н280	383390.23	3346136.34
н281	383397.88	3346141.35
н282	383400.57	3346145.27
н283	383465.86	3346241.60
н270	383466.70	3346259.13
Площадь земельного участка: 38:06:140106:13:ЗУ10 – 37 кв.м.		
н231	383615.12	3346469.69
н230	383618.35	3346468.06
н229	383623.80	3346478.92
н228	383621.59	3346480.01
н231	383615.12	3346469.69
Площадь земельного участка: 38:06:141904:147:ЗУ11 – 1092 кв.м.		
н141	383550.57	3347669.73
н284	383546.15	3347677.25
н285	383548.51	3347647.14
н286	383552.48	3347597.03
н287	383557.46	3347547.26
н288	383562.67	3347497.51
н289	383568.09	3347447.66
н290	383573.82	3347422.77
н266	383573.96	3347423.95
н265	383576.74	3347430.88
н291	383575.64	3347441.58
н292	383574.02	3347448.66
н293	383568.64	3347498.14
н294	383566.48	3347518.79
н62	383564.34	3347535.86
н61	383560.19	3347549.25
н60	383554.53	3347607.12
н295	383552.37	3347638.40
н296	383551.53	3347653.01
н141	383550.57	3347669.73
Площадь земельного участка в границах населенного пункта с. Пивовариха:		
38:06:141904:ЗУ13 – 4238 кв.м.		
38:06:141904:ЗУ13 (1)		
н297	383791.94	3348716.09
н298	383780.78	3348720.72

н299	383745.16	3348691.00
н300	383726.59	3348666.24
н301	383713.09	3348632.85
н302	383689.11	3348561.63
н303	383663.04	3348477.50
н98	383685.37	3348523.07
н304	383695.36	3348541.26
н305	383700.53	3348557.94
н306	383719.14	3348613.22
н307	383728.89	3348644.67
н308	383733.81	3348652.09
н309	383737.13	3348660.29
н310	383753.92	3348682.68
н311	383754.34	3348683.03
н312	383756.97	3348686.99
н297	383791.94	3348716.09
38:06:141904:3У13 (2)		
н313	383881.61	3348804.87
н314	383785.56	3348724.70
н315	383796.71	3348720.06
н316	383847.50	3348762.32
н121	383879.83	3348802.47
н313	383881.61	3348804.87
38:06:141904:3У13 (3)		
н317	383862.22	3348839.58
н318	383886.17	3348811.02
н319	383893.53	3348820.94
н320	383871.42	3348847.27
н317	383862.22	3348839.58
Площадь земельного участка: 38:06:141904:2825:3У14 – 66 кв.м.		
н315	383796.71	3348720.06
н321	383785.54	3348724.69
н322	383780.80	3348720.73
н297	383791.94	3348716.09
н315	383796.71	3348720.06
Площадь земельного участка: 38:06:141904:1486:3У15 – 177 кв.м.		
н323	383861.95	3348858.57
н324	383852.76	3348850.85
н325	383862.20	3348839.60
н326	383871.42	3348847.28
н323	383861.95	3348858.57
Площадь земельного участка в границах населенного пункта с. Пивовариха:		
38:06:140107:3У1 – 100 кв.м.		
н169	383485.49	3346312.34

н327	383494.26	3346307.54
н328	383499.06	3346316.31
н329	383490.29	3346321.11
н169	383485.49	3346312.34

Заместитель Мэра района

И.Б. Кузнецов