



Российская Федерация
Иркутская область
Иркутское районное
муниципальное образование

АДМИНИСТРАЦИЯ

Комитет по управлению муниципальным имуществом и жизнеобеспечению

Рабочего Штаба ул., д. 17, Иркутск, 664001

Тел. (3952) 718-049

Факс (3952) 718-049

E-mail: kumi@irkraion.ru

<http://irkraion.ru>

от 04.09.2021 № 3956
на № _____ от _____

Сообщение о возможном установлении публичного сервитута на земельном участке согласно прилагаемой схеме.

1. Орган рассматривающий ходатайство об установлении публичного сервитута: администрация Иркутского районного муниципального образования.

2. Цель установления публичного сервитута: размещение объекта «Выполнение проектных и изыскательских работ, оказание услуг по оформлению прав на земельные участки в целях строительства воздушной линии электропередачи напряжением 10кВ, однострансформаторной подстанции напряжением 10/0,4кВ, воздушной линии электропередачи напряжением 0,4кВ, по адресу Иркутская область, Иркутский район, в 1,5 км северо-западнее заимки Поливаниха, садоводческое некоммерческое товарищество «Автомобилист», ходатайство ОГУЭП «Облкоммунэнерго».

3. Публичный сервитут площадью 22107 кв.м., расположенный по адресу: по адресу Иркутская область, Иркутский район, в 1,5 км северо-западнее заимки Поливаниха, садоводческое некоммерческое товарищество «Автомобилист», в том числе на части земельного участка с кадастровым номером 38:06:000000:6047, расположенного по адресу: Иркутская область, Иркутский район, Ангарское лесничество, Ушаковское участковое лесничество, Худяковская дача, квартала №№: 43ч, 44ч, 54ч, 55ч, 67ч, 83ч, 84ч, 87ч, 96-98ч, 100-105ч, 108ч, 110-121ч, 124-127ч, 133-143ч, 148-157ч, 159ч, 160ч, 162-165ч, 171ч, 176-178ч, 53, 68, 69, 109, 172-174 площадью 19863 кв.м., на землях государственная собственность на которые не разграничена, расположенных по адресу: Иркутская область, Иркутский район в границах земель лесного фонда площадью 927 кв.м. и на землях государственная собственность на которые не разграничена, расположенных по адресу: Иркутская область, Иркутский район, расположенного вне границ населенных пунктов площадью 1317 кв.м., в границах согласно приложению 1.

4. Ознакомиться с поступившим ходатайством об установлении публичного сервитута и прилагаемым к нему описанием местоположения

границ публичного сервитута, подать заявление об учете прав на земельные участки: 664007, г. Иркутск, ул. Декабрьских Событий, д. 119а, этаж 2, каб. 211, вторник, четверг с 08-00 до 17-00, перерыв с 12-00 до 12-48. Срок подачи заявлений об учете прав на земельные участки: 30 календарных дней со дня опубликования настоящего сообщения.

5. Настоящее сообщение подлежит опубликованию в газете «Ангарские огни», размещению в информационно-телекоммуникационной сети «Интернет» на официальном сайте Иркутского районного муниципального образования www.irkraion.ru

6. Публичный сервитут необходим для размещения объекта «Выполнение проектных и изыскательских работ, оказание услуг по оформлению прав на земельные участки в целях строительства воздушной линии электропередачи напряжением 10кВ, однострансформаторной подстанции напряжением 10/0,4кВ, воздушной линии электропередачи напряжением 0,4кВ, по адресу Иркутская область, Иркутский район, в 1,5 км северо-западнее заимки Поливаниха, садоводческое некоммерческое товарищество «Автомобилист»».

Выбор места размещения линейного объекта обусловлен технологическими требованиями, экономической целесообразностью и минимально возможными пересечениями с земельными участками, находящимися в частной собственности.

7. Определение границ публичного сервитута выполнялось аналогично требованиям об определении размеров земельных участков для размещения воздушных линий электропередачи и опор линий связи, обслуживающих электрические сети согласно постановлению от 11.08.2003 № 486 «Об утверждении Правил определения размеров земельных участков для размещения воздушных линий электропередачи и опор линий связи, обслуживающих электрические сети».

8. Описание местоположения границ публичного сервитута: схема расположения границ публичного сервитута приложение к настоящему сообщению.

Председатель Комитета



С.Н. Чекашкин

Схема расположения публичного сервитута

Местоположение публичного сервитута: Российская Федерация, Иркутская область, Иркутский район, в 1,5 км северо-западнее заимки Поливаниха, садоводческое некоммерческое товарищество «Автомобилист»
Цель установления публичного сервитута: размещение объекта электросетевого хозяйства
Площадь устанавливаемого публичного сервитута: 22107 кв.м из них:
- площадь публичного сервитута располагаемого на части земельного участка с кадастровым номером 38:06:000000:6047 (земли лесного фонда): 19863 кв.м.;
- площадь публичного сервитута на землях, государственная собственность на которые не разграничена в границах земель лесного фонда: 927 кв.м.;
- площадь публичного сервитута на землях, государственная собственность на которые не разграничена, вне границ населенных пунктов: 1317 кв.м.





Обозначение характерных точек границы	Координаты, м		Обозначение характерных точек границы	Координаты, м		Обозначение характерных точек границы	Координаты, м	
	X	Y		X	Y		X	Y
1	2	3	1	2	3	1	2	3
1	384431.01	3364276.97	14	385238.76	3364317.04	27	384865.09	3364333.85
2	384449.42	3364301.23	15	385236.94	3364251.37	28	384836.60	3364346.50
3	384474.28	3364293.25	16	385245.30	3364251.14	29	384779.02	3364358.02
4	384493.60	3364300.16	17	385237.29	3363952.05	30	384657.58	3364347.58
5	384660.14	3364326.62	18	385241.69	3363951.93	31	384488.34	3364320.69
6	384777.83	3364336.74	19	385249.70	3364251.02	32	384473.92	3364315.53
7	384830.17	3364326.27	20	385258.03	3364250.79	33	384455.33	3364321.50
8	384856.52	3364314.56	21	385260.09	3364325.07	34	384451.06	3364362.99
9	384883.94	3364302.39	22	385223.12	3364364.98	35	384430.07	3364360.83
10	384911.08	3364290.33	23	385037.69	3364349.91	36	384434.62	3364316.62
11	384937.39	3364302.09	24	384930.39	3364322.07	37	384414.20	3364289.73
12	385041.22	3364329.02	25	384911.05	3364313.43	1	384431.01	3364276.97
13	385214.61	3364343.12	26	384892.50	3364321.67	-	-	-



Масштаб 1:8000

Система координат МСК-38, зона 3

Условные обозначения:

-  - граница земельного участка, сведения о котором имеются в ЕГРН;
-  1 - характерная точка образуемой границы публичного сервитута
-  38:06:142901 - кадастровый номер земельного участка, сведения о котором имеются в ЕГРН;
-  - обозначение границы публичного сервитута