

Приложение №1
к постановлению администрации
Ушаковского муниципального
образования
от 19 июня 2017 года № 249

**ПРОЕКТ ПЛАНИРОВКИ НА ЧАСТЬ ТЕРРИТОРИИ
УШАКОВСКОГО МУНИЦИПАЛЬНОГО
ОБРАЗОВАНИЯ**

**В ГРАНИЦАХ ЗЕМЕЛЬНОГО УЧАСТКА С
КАДАСТРОВЫМ НОМЕРОМ 38:06:143519:7425,
РАСПОЛОЖЕННОГО ПО АДРЕСУ: ИРКУТСКАЯ
ОБЛАСТЬ, ИРКУТСКИЙ РАЙОН, РАСПОЛОЖЕННЫЙ
В РАЙОНЕ НАСЕЛЕННЫХ ПУНКТОВ ПИВОВАРИХА,
НОВОЛИСИХА, БУРДАКОВКА**

ГЛАВА I. Положения о размещении объектов капитального строительства федерального, регионального и местного значения, а также о характеристиках планируемого развития территории, в том числе плотности и параметрах застройки территории и характеристиках развития систем социального, транспортного обслуживания и инженерно-технического обеспечения, необходимых для развития территории

№ зоны планируемого размещения *	Параметры объекта капитального строительства				Параметры застройки территории			
	Наименование объекта/тип	Единица измерения	Вместимость/Площадь/Диаметр/Протяженность	Наименование зоны планируемого размещения объекта капитального строительства	Площадь планируемого размещения объекта капитального строительства, га	Процент застройки, %	Плотность застройки, тыс. кв. м./га	Использование подземного пространства
1	2	3	4	5	6	7	8	9
ЖИЛИЩНОЕ СТРОИТЕЛЬСТВО								
Развитие жилищного строительства № 1	Малоэтажная жилая застройка	тыс. кв. м.	44,8	Зоны застройки малоэтажными жилыми домами (1-3 этажа), сектор А	16,56	20	2,7	-
Развитие жилищного строительства № 2	Малоэтажная жилая застройка	тыс. кв. м.	51,76	Зоны застройки малоэтажными жилыми домами (1-3 этажа), сектор Б	16,68	20	3,1	+
Развитие жилищного строительства № 5	Малоэтажная жилая застройка	тыс. кв. м.	101,25	Зоны застройки малоэтажными жилыми домами (1-3 этажа), сектор В	34,55	59	2,9	+
Развитие жилищного строительства № 6	Малоэтажная жилая застройка	тыс. кв. м.	14,4	Зоны застройки малоэтажными жилыми домами (1-3 этажа), сектор Г	4,42	40	3,2	+
Развитие жилищного строительства № 8	Малоэтажная жилая застройка	тыс. кв. м.	57,79	Зоны застройки малоэтажными жилыми домами (1-3 этажа), сектор Д	22,24	40	2,6	-

СИСТЕМА СОЦИАЛЬНОГО ОБСЛУЖИВАНИЯ

Объекты в области образования								
Развитие социальной сферы № 3	Дошкольная образовательная организация	места	250	Зона размещения дошкольных образовательных организаций, сектор Б	1,25	Устанавливается градостроительным регламентом	Не устанавливается	-
Развитие социальной сферы № 7	Дошкольная образовательная организация	места	250	Зона размещения дошкольных образовательных организаций, сектор Г	1,64	Устанавливается градостроительным регламентом	Не устанавливается	-
Развитие социальной сферы № 4	Общеобразовательная организация	места	1200	Зона размещения общеобразовательных организаций, сектор В	3,67	Устанавливается градостроительным регламентом	Не устанавливается	-

Объекты в области физической культуры и массового спорта

Развитие социальной сферы, в составе № 2	Спортивный комплекс в составе:			В составе зоны застройки малоэтажными жилыми домами (1-3 этажа), сектор Б	0,3	Устанавливается градостроительным регламентом	Не устанавливается	-
	спортивный зал	кв.м. площади пола	400					
Развитие социальной сферы, в составе № 8	бассейн	кв.м. зеркала воды	225	В составе зоны застройки малоэтажными жилыми домами (1-3 этажа), сектор Д	0,3	Устанавливается градостроительным регламентом	Не устанавливается	-
	Спортивный комплекс в составе:							
	спортивный зал	кв.м. площади пола	400					
	бассейн	кв.м. зеркала воды	225					

СИСТЕМА КУЛЬТУРНО-БЫТОВОГО ОБСЛУЖИВАНИЯ

Объекты в области культурно-бытового обслуживания								
Развитие общественно-деловой сферы № 1	Торговый центр, административное здание, кафе	га	Будет уточняться на дальнейших стадиях проектирования	В составе зоны застройки малоэтажными жилыми домами (1-3 этажа), сектор А	1,09	Устанавливается градостроительным регламентом	Не устанавливается	-
Развитие общественно-деловой сферы № 2	Здания общественного делового назначения (поликлиника, спорткомплекс), многоуровневая автостоянка	га	Будет уточняться на дальнейших стадиях проектирования	В составе зоны застройки малоэтажными жилыми домами (1-3 этажа), сектор Б	2,37	Устанавливается градостроительным регламентом	Не устанавливается	-

СИСТЕМА ТРАНСПОРТНОГО ОБСЛУЖИВАНИЯ									
Объекты в области транспортной инфраструктуры									
Развитие транспортной инфраструктуры	Строительство поселковой дороги	км	5,7	В составе зоны застройки малоэтажными жилыми домами (1-3 этажа)	3,99	Не устанавливается	Не устанавливается	-	
Развитие транспортной инфраструктуры	Строительство главной улицы	км	1,7	В составе зоны застройки малоэтажными жилыми домами (1-3 этажа)	1,19	Не устанавливается	Не устанавливается	-	
Развитие транспортной инфраструктуры	Строительство основной улицы в жилой застройке	км	2,48	В составе зоны застройки малоэтажными жилыми домами (1-3 этажа)	1,48	Не устанавливается	Не устанавливается	-	
Развитие транспортной инфраструктуры	Строительство второстепенной улицы в жилой застройке	км	8,13	В составе зоны застройки малоэтажными жилыми домами (1-3 этажа)	4,47	Не устанавливается	Не устанавливается	-	
Развитие транспортной инфраструктуры	Организация велопарковок	шт	1	В составе зоны застройки малоэтажными жилыми домами (1-3 этажа), сектор В	-	Не устанавливается	Не устанавливается	-	
Развитие транспортной инфраструктуры	Организация сети велодорожек	км	1,6	В составе зоны застройки малоэтажными жилыми домами (1-3 этажа), сектора Б, В	0,5	Не устанавливается	Не устанавливается	-	
Развитие транспортной инфраструктуры	Остановочные пункты общественного транспорта	шт.	12	В составе зоны застройки малоэтажными жилыми домами (1-3 этажа), сектора А,Б,В,Г,Д	-	Не устанавливается	Не устанавливается	-	
Развитие транспортной инфраструктуры	Организация парковочных мест в секторах Б, В, Г, Д	м/м	3600	В составе зоны застройки малоэтажными жилыми домами (1-3 этажа)	-	Устанавливается градостроительным регламентом	Не устанавливается	-	
Развитие транспортной инфраструктуры	Открытая стоянка у торгового комплекса	м/м	32	В составе зоны застройки малоэтажными жилыми домами (1-3 этажа)	0,1	Устанавливается градостроительным регламентом	Не устанавливается	-	
Развитие транспортной инфраструктуры	Наземные пешеходные переходы	Сектор А	3	В составе зоны застройки малоэтажными жилыми домами (1-3 этажа)					
		Сектор Б	4						
		Сектор В	12						
		Сектор Г	3						
		Сектор Д	1						
СИСТЕМА ИНЖЕНЕРНО-ТЕХНИЧЕСКОГО ОБЕСПЕЧЕНИЯ									

Объекты в области инженерной инфраструктуры**

Электроснабжение

Развитие системы электроснабжения № 2	Строительство ПС 110/10/10кВА	шт.	1	В составе зоны застройки малоэтажными жилыми домами (1-3 этажа), сектор Б	1,24 в комплексе с КНС-1, ЛНС-1, ЛОС	Не устанавливается	Не устанавливается	-
Развитие системы электроснабжения № 1	Строительство ТП (2х1.600кВА)	шт.	1	В составе зоны застройки малоэтажными жилыми домами (1-3 этажа), сектор А	7х7 м ²	Не устанавливается	Не устанавливается	-
Развитие системы электроснабжения № 1	Строительство ТП (2х2.500кВА)	шт.	1	В составе зоны застройки малоэтажными жилыми домами (1-3 этажа), сектор А	7х7 м ²	Не устанавливается	Не устанавливается	-
Развитие системы электроснабжения № 1	Строительство ТП (2х2.500кВА)	шт.	1	В составе зоны застройки малоэтажными жилыми домами (1-3 этажа), сектор А	7х7 м ²	Не устанавливается	Не устанавливается	-
Развитие системы электроснабжения № 1	Строительство ТП (2х2.500кВА)	шт.	1	В составе зоны застройки малоэтажными жилыми домами (1-3 этажа), сектор А	7х7 м ²	Не устанавливается	Не устанавливается	-
Развитие системы электроснабжения № 1	Строительство ТП (2х2.500кВА)	шт.	1	В составе зоны застройки малоэтажными жилыми домами (1-3 этажа), сектор А	7х7 м ²	Не устанавливается	Не устанавливается	-
Развитие системы электроснабжения № 1	Строительство ТП (2х2.500кВА)	шт.	1	В составе зоны застройки малоэтажными жилыми домами (1-3 этажа), сектор А	7х7 м ²	Не устанавливается	Не устанавливается	-
Развитие системы электроснабжения № 1	Строительство ТП (2х2.500кВА)	шт.	1	В составе зоны застройки малоэтажными жилыми домами (1-3 этажа), сектор А	7х7 м ²	Не устанавливается	Не устанавливается	-
Развитие системы электроснабжения № 2	Строительство ТП (2х1.000кВА)	шт.	1	В составе зоны застройки малоэтажными жилыми домами (1-3 этажа), сектор Б	7х7 м ²	Не устанавливается	Не устанавливается	-
Развитие системы электроснабжения № 2	Строительство ТП (2х1.600кВА)	шт.	1	В составе зоны застройки малоэтажными жилыми домами (1-3 этажа), сектор Б	7х7 м ²	Не устанавливается	Не устанавливается	-
Развитие системы электроснабжения	Строительство	шт.	1	В составе зоны застройки	7х7 м ²	Не устанавливается	Не устанавливается	-

Развитие системы электроснабжения № 5	Строительство ТП (2х1.000кВА)	шт.	1	В составе зоны застройки малоэтажными жилыми домами (1-3 этажа), сектор В	7х7 м ²	Не устанавливается	Не устанавливается	-
Развитие системы электроснабжения № 6	Строительство ТП (2х630кВА)	шт.	1	В составе зоны застройки малоэтажными жилыми домами (1-3 этажа), сектор Г	на территории детского сада	Не устанавливается	Не устанавливается	-
Развитие системы электроснабжения № 6	Строительство ТП (2х1.000кВА)	шт.	1	В составе зоны застройки малоэтажными жилыми домами (1-3 этажа), сектор Г	7х7 м ²	Не устанавливается	Не устанавливается	-
Развитие системы электроснабжения № 8	Строительство ТП (2х1.000кВА)	шт.	1	В составе зоны застройки малоэтажными жилыми домами (1-3 этажа), сектор Д	7х7 м ²	Не устанавливается	Не устанавливается	-
Развитие системы электроснабжения № 8	Строительство ТП (2х1.000кВА)	шт.	1	В составе зоны застройки малоэтажными жилыми домами (1-3 этажа), сектор Д	7х7 м ²	Не устанавливается	Не устанавливается	-
Развитие системы электроснабжения № 8	Строительство ТП (2х1.000кВА)	шт.	1	В составе зоны застройки малоэтажными жилыми домами (1-3 этажа), сектор Д	7х7 м ²	Не устанавливается	Не устанавливается	-
Развитие системы электроснабжения № 8	Строительство ТП (2х1.600кВА)	шт.	1	В составе зоны застройки малоэтажными жилыми домами (1-3 этажа), сектор Д	7х7 м ²	Не устанавливается	Не устанавливается	-
Развитие системы электроснабжения № 8	Строительство ТП (2х1.600кВА)	шт.	1	В составе зоны застройки малоэтажными жилыми домами (1-3 этажа), сектор Д	7х7 м ²	Не устанавливается	Не устанавливается	-
Развитие системы электроснабжения № 8	Строительство ТП (2х1.000кВА)	шт.	1	В составе зоны застройки малоэтажными жилыми домами (1-3 этажа), сектор Д	7х7 м ²	Не устанавливается	Не устанавливается	-
Развитие системы электроснабжения	Строительство КЛ10кВ от ПС 110/10/10кВА до проектируемой ТП (2х1,6МВА)	км	0,17	В составе зоны застройки малоэтажными жилыми домами (1-3 этажа), сектор А	-	Не устанавливается	Не устанавливается	-
Развитие системы электроснабжения	Строительство КЛ10кВ от	км	0,17	В составе зоны застройки малоэтажными жилыми домами	-	Не устанавливается	Не устанавливается	-

Развитие системы электроснабжения	проектируемой ТП (2x1,6МВА) до ПС 110/10/10кВА Строительство КЛ10кВ от проектируемой ТП (2x1,6МВА) до проектируемой ТП ТП (2x2,5МВА)	км	0,32	В составе зоны застройки малоэтажными жилыми домами (1-3 этажа), сектор А	(1-3 этажа), сектор А	Не устанавливается	-
Развитие системы электроснабжения	Строительство КЛ10кВ от проектируемой ТП (2x2,5МВА) до проектируемой ТП (2x2,5МВА)	км	0,18	В составе зоны застройки малоэтажными жилыми домами (1-3 этажа), сектор А	-	Не устанавливается	-
Развитие системы электроснабжения	Строительство КЛ10кВ от проектируемой ТП (2x2,5МВА) до ПС 110/10/10кВА	км	0,32	В составе зоны застройки малоэтажными жилыми домами (1-3 этажа), сектор А	-	Не устанавливается	-
Развитие системы электроснабжения	Строительство КЛ10кВ от проектируемой ПС 110/10/10кВА до проектируемой ТП (2x2,5МВА)	км	0,7	В составе зоны застройки малоэтажными жилыми домами (1-3 этажа), сектор А	-	Не устанавливается	-
Развитие системы электроснабжения	Строительство КЛ10кВ от проектируемой ТП (2x2,5МВА) до проектируемой ТП (2x2,5МВА)	км	0,22	В составе зоны застройки малоэтажными жилыми домами (1-3 этажа), сектор А	-	Не устанавливается	-
Развитие системы электроснабжения	Строительство КЛ10кВ от проектируемой ТП (2x2,5МВА) до проектируемой ТП (2x2,5МВА)	км	0,15	В составе зоны застройки малоэтажными жилыми домами (1-3 этажа), сектор А	-	Не устанавливается	-
Развитие системы электроснабжения	Строительство КЛ10кВ от проектируемой ТП (2x2,5МВА) до проектируемой ТП (2x2,5МВА)	км	0,01	В составе зоны застройки малоэтажными жилыми домами (1-3 этажа), сектор А	-	Не устанавливается	-

Развитие системы электроснабжения	Строительство КЛ10кВ от проектируемой ТП (2х2,5МВА) до проектируемой ПС 110/10/10кВА	км	0,6	В составе зоны застройки малоэтажными жилыми домами (1-3 этажа), сектор А	-	Не устанавливается	Не устанавливается	-
Развитие системы электроснабжения	Строительство КЛ10кВ от ПС 110/10/10кВА до проектируемой ТП (2х1,0МВА)	км	0,114	В составе зоны застройки малоэтажными жилыми домами (1-3 этажа), сектор Б	-	Не устанавливается	Не устанавливается	-
Развитие системы электроснабжения	Строительство КЛ10кВ от проектируемой ТП (2х1,0МВА) до проектируемой ТП (2х1,0МВА)	км	0,207	В составе зоны застройки малоэтажными жилыми домами (1-3 этажа), сектор Б	-	Не устанавливается	Не устанавливается	-
Развитие системы электроснабжения	Строительство КЛ10кВ от проектируемой ТП (2х1,0МВА) до проектируемой ТП (2х1,6МВА)	км	0,121	В составе зоны застройки малоэтажными жилыми домами (1-3 этажа), сектор Б	-	Не устанавливается	Не устанавливается	-
Развитие системы электроснабжения	Строительство КЛ10кВ от проектируемой ТП (2х1,6МВА) до проектируемой ТП (2х1,0МВА)	км	0,259	В составе зоны застройки малоэтажными жилыми домами (1-3 этажа), сектор Б	-	Не устанавливается	Не устанавливается	-
Развитие системы электроснабжения	Строительство КЛ10кВ от проектируемой ТП (2х1,0МВА) до проектируемой ТП (2х1,6МВА)	км	0,270	В составе зоны застройки малоэтажными жилыми домами (1-3 этажа), сектор В	-	Не устанавливается	Не устанавливается	-
Развитие системы электроснабжения	Строительство КЛ10кВ от проектируемой ТП (2х1,6МВА) до проектируемой ТП (2х1,6МВА)	км	0,385	В составе зоны застройки малоэтажными жилыми домами (1-3 этажа), сектор Б	-	Не устанавливается	Не устанавливается	-
Развитие системы электроснабжения	Строительство КЛ10кВ от проектируемой ТП (2х1,6МВА)	км	0,337	В составе зоны застройки малоэтажными жилыми домами (1-3 этажа),	-	Не устанавливается	Не устанавливается	-

Развитие системы электроснабжения	(2x1,6МВА) до проектируемой ТП (2x1,6МВА) Строительство КЛ10кВ от проектируемой ТП (2x1,6МВА) до проектируемой ТП (2x0,63МВА)	км	0,272	В составе зоны застройки малоэтажными жилыми домами (1-3 этажа), сектор Б	-	Не устанавливается	Не устанавливается
Развитие системы электроснабжения	Строительство КЛ10кВ от проектируемой ТП (2x0,63МВА) до ПС 110/10/10кВА	км	0,63	В составе зоны застройки малоэтажными жилыми домами (1-3 этажа), сектор Б	-	Не устанавливается	Не устанавливается
Развитие системы электроснабжения	Строительство КЛ10кВ от ПС 110/10/10кВА до проектируемой ТП (2x1,6МВА)	км	1,157	В составе зоны застройки малоэтажными жилыми домами (1-3 этажа), сектор В	-	Не устанавливается	Не устанавливается
Развитие системы электроснабжения	Строительство КЛ10кВ от проектируемой ТП (2x1,6МВА) до проектируемой ТП (2x1,0МВА)	км	0,492	В составе зоны застройки малоэтажными жилыми домами (1-3 этажа), сектор В	-	Не устанавливается	Не устанавливается
Развитие системы электроснабжения	Строительство КЛ10кВ от проектируемой ТП (2x1,0МВА) до проектируемой ТП (2x1,0МВА)	км	0,435	В составе зоны застройки малоэтажными жилыми домами (1-3 этажа), сектор В	-	Не устанавливается	Не устанавливается
Развитие системы электроснабжения	Строительство КЛ10кВ от проектируемой ТП (2x1,0МВА) до проектируемой ТП (2x1,0МВА)	км	0,264	В составе зоны застройки малоэтажными жилыми домами (1-3 этажа), сектор В	-	Не устанавливается	Не устанавливается
Развитие системы электроснабжения	Строительство КЛ10кВ от проектируемой ТП (2x1,0МВА) до проектируемой ТП (2x1,6МВА)	км	0,456	В составе зоны застройки малоэтажными жилыми домами (1-3 этажа), сектор В	-	Не устанавливается	Не устанавливается
Развитие системы электроснабжения	Строительство КЛ10кВ от проектируемой ТП (2x1,6МВА)	км	0,150	В составе зоны застройки	-	Не устанавливается	Не устанавливается

электроснабжения	КЛ110кВ от проектируемой ТП (2x1,6МВА) до проектируемой ТП (2x1,0МВА)			малоэтажными жилыми домами (1-3 этажа), сектор В			устанавливается	
Развитие системы электроснабжения	Строительство КЛ110кВ от проектируемой ТП (2x1,0МВА) до ПС 110/10/10кВА	км	0,935	В составе зоны застройки малоэтажными жилыми домами (1-3 этажа), сектор В	-	Не устанавливается	Не устанавливается	-
Развитие системы электроснабжения	Строительство КЛ110кВ от ПС 110/10/10кВА до проектируемой ТП (2x1,0МВА)	км	1,614	В составе зоны застройки малоэтажными жилыми домами (1-3 этажа), сектор Г	-	Не устанавливается	Не устанавливается	-
Развитие системы электроснабжения	Строительство КЛ110кВ от проектируемой ТП (2x1,0МВА) до проектируемой ТП (2x1,0МВА)	км	0,555	В составе зоны застройки малоэтажными жилыми домами (1-3 этажа), сектор Д	-	Не устанавливается	Не устанавливается	-
Развитие системы электроснабжения	Строительство КЛ110кВ от проектируемой ТП (2x1,0МВА) до проектируемой ТП (2x1,6МВА)	км	0,365	В составе зоны застройки малоэтажными жилыми домами (1-3 этажа), сектор Д	-	Не устанавливается	Не устанавливается	-
Развитие системы электроснабжения	Строительство КЛ110кВ от проектируемой ТП (2x1,6МВА) до проектируемой ТП (2x1,0МВА)	км	0,384	В составе зоны застройки малоэтажными жилыми домами (1-3 этажа), сектор Д	-	Не устанавливается	Не устанавливается	-
Развитие системы электроснабжения	Строительство КЛ110кВ от проектируемой ТП (2x1,0МВА) до проектируемой ТП (2x1,0МВА)	км	0,224	В составе зоны застройки малоэтажными жилыми домами (1-3 этажа), сектор Д	-	Не устанавливается	Не устанавливается	-
Развитие системы электроснабжения	Строительство КЛ110кВ от проектируемой ТП (2x1,0МВА) до проектируемой ТП (2x1,0МВА)	км	0,430	В составе зоны застройки малоэтажными жилыми домами (1-3 этажа), сектор Д	-	Не устанавливается	Не устанавливается	-

хозяйственно-бытовой канализации	канализации			(1-3 этажа)									
Развитие системы водоотведения хозяйственно-бытовой канализации	Строительство самотечных сетей канализации	мм, км	d=300, 0,26	В составе зоны застройки малоэтажными жилыми домами (1-3 этажа)	-	Не устанавливается	Не устанавливается						
Развитие системы водоотведения хозяйственно-бытовой канализации	Строительство самотечных сетей канализации	мм, км	d=250, 0,66	В составе зоны застройки малоэтажными жилыми домами (1-3 этажа)	-	Не устанавливается	Не устанавливается						
Развитие системы водоотведения хозяйственно-бытовой канализации	Строительство самотечных сетей канализации	мм, км	d=200, 0,88	В составе зоны застройки малоэтажными жилыми домами (1-3 этажа), сектор Б	-	Не устанавливается	Не устанавливается						
Развитие системы водоотведения хозяйственно-бытовой канализации	Строительство самотечных сетей канализации	мм, км	d=200, 4,38	В составе зоны застройки малоэтажными жилыми домами (1-3 этажа)	-	Не устанавливается	Не устанавливается						
<i>Ливневая канализация</i>													
Развитие системы водоотведения ливневой канализации, № 2	Строительство ЛОС	куб.м/час	470	В составе зоны застройки малоэтажными жилыми домами (1-3 этажа), сектор Б	1,24 в комплексе с КНС-1, ЛНС-1	Не устанавливается	Не устанавливается						
Развитие системы водоотведения ливневой канализации, № 2	Строительство ЛНС-1	куб.м/час	470	В составе зоны застройки малоэтажными жилыми домами (1-3 этажа), сектор Б	1,24 в комплексе с КНС-1, ЛОС	Не устанавливается	Не устанавливается						
Развитие системы водоотведения ливневой канализации, № 8	Строительство ЛНС-2	куб.м/час	210	В составе зоны застройки малоэтажными жилыми домами (1-3 этажа), сектор Д	0,09	Не устанавливается	Не устанавливается						
Развитие системы водоотведения ливневой канализации	Строительство напорных сетей канализации	мм, км	2d=400, 0,68	В составе зоны застройки малоэтажными жилыми домами (1-3 этажа)	-	Не устанавливается	Не устанавливается						

Развитие системы водоотведения ливневой канализации	Строительство напорных сетей канализации	мм, км	2d=250, 1,25	В составе зоны застройки малоэтажными жилыми домами (1-3 этажа)	-	Не устанавливается	Не устанавливается	-
Развитие системы водоотведения ливневой канализации	Строительство напорных сетей канализации	мм, км	2d=100, 0,25	В составе зоны застройки малоэтажными жилыми домами (1-3 этажа)	-	Не устанавливается	Не устанавливается	-
Развитие системы водоотведения ливневой канализации	Строительство сетей канализации	мм, км	d=100, 1,34	В составе зоны застройки малоэтажными жилыми домами (1-3 этажа)	-	Не устанавливается	Не устанавливается	-
<i>Теплоснабжение</i>								
Развитие системы теплоснабжения	Строительство тепловых камер	шт.	4	В составе зоны застройки малоэтажными жилыми домами (1-3 этажа), сектор А	-	Не устанавливается	Не устанавливается	-
Развитие системы теплоснабжения	Строительство тепловых камер	шт.	8	В составе зоны застройки малоэтажными жилыми домами (1-3 этажа), сектор Б	-	Не устанавливается	Не устанавливается	-
Развитие системы теплоснабжения	Строительство тепловых камер	шт.	7	В составе зоны застройки малоэтажными жилыми домами (1-3 этажа), сектор В	-	Не устанавливается	Не устанавливается	-
Развитие системы теплоснабжения	Строительство тепловых камер	шт.	8	В составе зоны застройки малоэтажными жилыми домами (1-3 этажа), сектор В	-	Не устанавливается	Не устанавливается	-
Развитие системы теплоснабжения	Строительство тепловых камер	шт.	1	В составе зоны застройки малоэтажными жилыми домами (1-3 этажа), сектор Г	-	Не устанавливается	Не устанавливается	-
Развитие системы теплоснабжения	Строительство тепловых камер	шт.	11	В составе зоны застройки малоэтажными жилыми домами (1-3 этажа), сектор Д	-	Не устанавливается	Не устанавливается	-
Развитие системы теплоснабжения	Строительство сетей теплоснабжения	мм, км	D=500; 0,3	В составе зоны застройки малоэтажными жилыми домами (1-3 этажа)	-	Не устанавливается	Не устанавливается	-
Развитие системы теплоснабжения	Строительство сетей теплоснабжения	мм, км	D=400; 0,45	В составе зоны застройки малоэтажными жилыми домами (1-3 этажа)	-	Не устанавливается	Не устанавливается	-

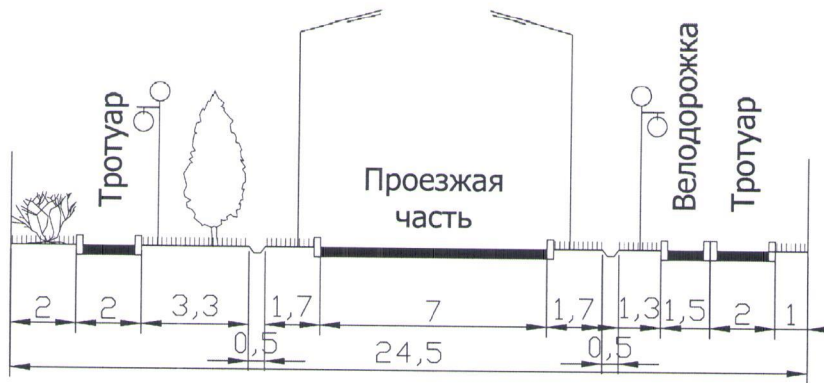
Развитие системы теплоснабжения	Строительство сетей теплоснабжения	мм, км	Д=250; 3,2	В составе зоны застройки малоэтажными жилыми домами (1-3 этажа)	-	Не устанавливается	Не устанавливается	-
Развитие системы теплоснабжения	Строительство сетей теплоснабжения	мм, км	Д=200; 0,99	В составе зоны застройки малоэтажными жилыми домами (1-3 этажа)	-	Не устанавливается	Не устанавливается	-
Развитие системы теплоснабжения	Строительство сетей теплоснабжения	мм, км	Д=150; 0,5	В составе зоны застройки малоэтажными жилыми домами (1-3 этажа)	-	Не устанавливается	Не устанавливается	-
Развитие системы теплоснабжения	Строительство сетей теплоснабжения	км	1,14	В составе зоны застройки малоэтажными жилыми домами (1-3 этажа)	-	Не устанавливается	Не устанавливается	-
Развитие системы теплоснабжения, в составе № 2	Строительство газовой котельной на СУТ**	МВт	50	В составе зоны застройки малоэтажными жилыми домами (1-3 этажа), сегмент Б	1,5	Не устанавливается	Не устанавливается	-
РЕГИОНАЛЬНОГО ЗНАЧЕНИЯ								
СИСТЕМА СОЦИАЛЬНОГО ОБСЛУЖИВАНИЯ								
Объекты в области здравоохранения								
Развитие системы здравоохранения, в составе № 2	Амбулаторно-поликлиническое учреждение	посещений в смену	300	В составе зоны застройки малоэтажными жилыми домами (1-3 этажа), сектор Б	0,3	Устанавливается	Не устанавливается	-
<p>* номер зоны планируемого размещения объекта соответствует чертежу «Чертеж - планировки территории, на котором отображаются границы существующих и планируемых элементов планировочной структуры, границы зон планируемого размещения объектов социально-культурного и коммунально-бытового назначения, иных объектов капитального строительства, границы зон планируемого размещения объектов федерального значения, объектов регионального значения, объектов местного значения. М 1.2000»;</p> <p>** мощность подлежит уточнению на дальнейших стадиях проектирования;</p> <p>*** трассировка инженерных сетей подлежит уточнению на дальнейших стадиях проектирования.</p> <p>Примечание: по согласованию с Заказчиком к первой очереди относится реализация сектора А.</p>								

Каталог координат поворотных точек красных линий

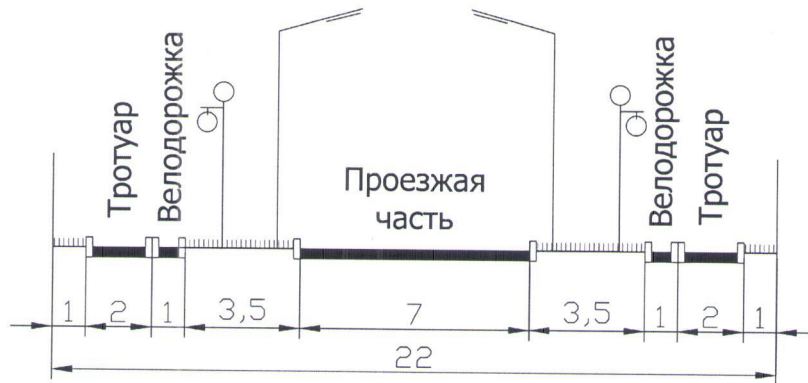
№ точки	Координаты X	Координаты Y	№ точки	Координаты X	Координаты Y
1	375418,4	3346371,07	41	375533,69	3346321,61
2	375392,78	3346354,58	42	375725,66	3346263,18
3	375387,27	3346350,25	43	375726,22	3346264,18
4	375360,06	3346330,03	44	375736,5	3346267,36
5	375348,84	3346321,69	45	375782,14	3346557,76
6	375289,09	3346277,29	46	375746,4	3346617,1
7	375228,96	3346232,6	47	375621,1	3346523,99
8	375206,73	3346205,79	48	375438,77	3346386,27
9	375154,45	3346142,73	49	375542,36	3346341,82
10	375119,05	3346100,03	50	375625,13	3346306,31
11	375083,53	3346057,18	51	376598,39	3346265,53
12	375177,84	3345916,58	52	376638,13	3346281,03
13	375200,38	3345882,98	53	377040,52	3346468,65
14	375250,62	3345808,08	54	377072,02	3346550,71
15	375271,39	3345777,12	55	376654,79	3346787,3
16	375317,76	3345784,06	56	376647,33	3346784,38
17	375408,56	3345797,66	57	376614,82	3346778,61
18	375434,93	3345801,61	58	376465,06	3346736,76
19	375446,82	3345803,39	59	376443,88	3346730,84
20	375480,5	3345808,43	60	375803,49	3346551,88
21	375495,76	3345836	61	375758,4	3346265,03
22	375506,65	3345855,68	62	375795,1	3346246,62
23	375517,55	3345875,39	63	375873,83	3346212,64
24	375528,3	3345894,65	64	375970,3	3346171,33
25	375539,2	3345913,91	65	376301,96	3346077,46
26	375549,85	3345933,55	66	376431,99	3346038,74
27	375560,84	3345953,5	67	376586,59	3346220,45
28	375571,6	3345973,19	68	377207,59	3346898,86
29	375582,66	3345993,2	69	377180,51	3346833,27
30	375605,73	3346034,88	70	377080	3346571,48
31	375618,96	3346067,49	71	376673,61	3346801,92
32	375631,11	3346095,79	72	376677,31	3346807,04
33	375648,66	3346128,79	73	376811,42	3347040,66
34	375671,18	3346165,13	74	376895,63	3347198,85
35	375680,26	3346181,56	75	376946,25	3347165,24
36	375690,01	3346199,2	76	376956,78	3347155,74
37	375700,23	3346217,22	77	376959,28	3347151,93
38	375710,44	3346235,66	78	376962,75	3347143,58
39	375714,96	3346243,83	79	376966,63	3347124,23
40	375616,45	3346286,1	80	376985,47	3347032,05

Поперечные профили улиц и дорог

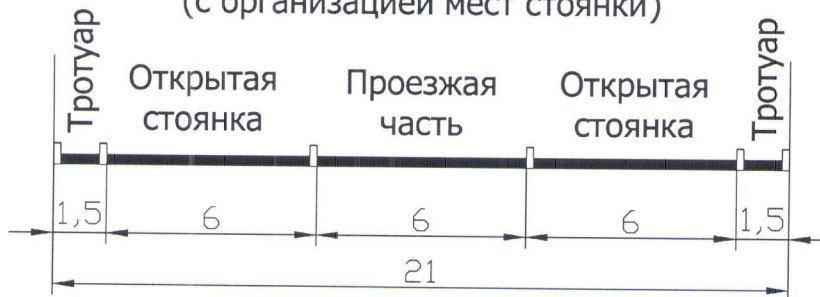
ПОСЕЛКОВАЯ ДОРОГА



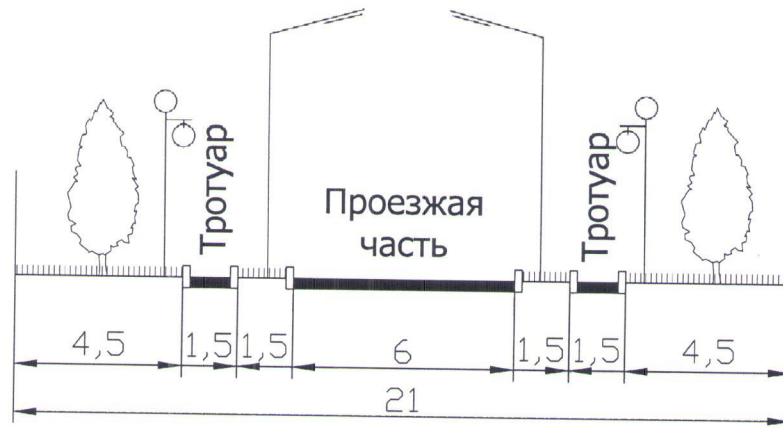
ГЛАВНАЯ УЛИЦА



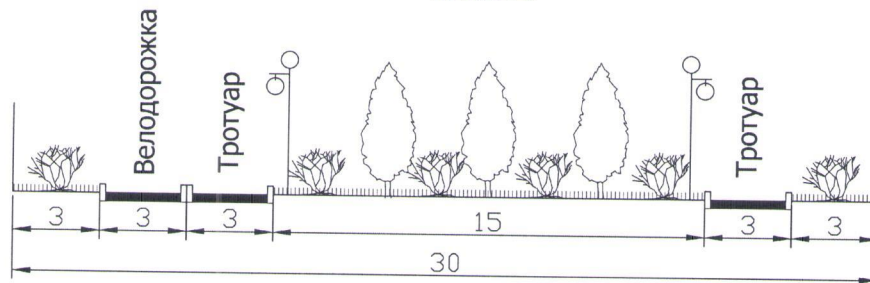
ОСНОВНАЯ УЛИЦА
В ЖИЛОЙ ЗАСТРОЙКЕ
(с организацией мест стоянки)



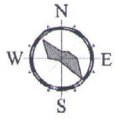
ОСНОВНАЯ УЛИЦА
В ЖИЛОЙ ЗАСТРОЙКЕ



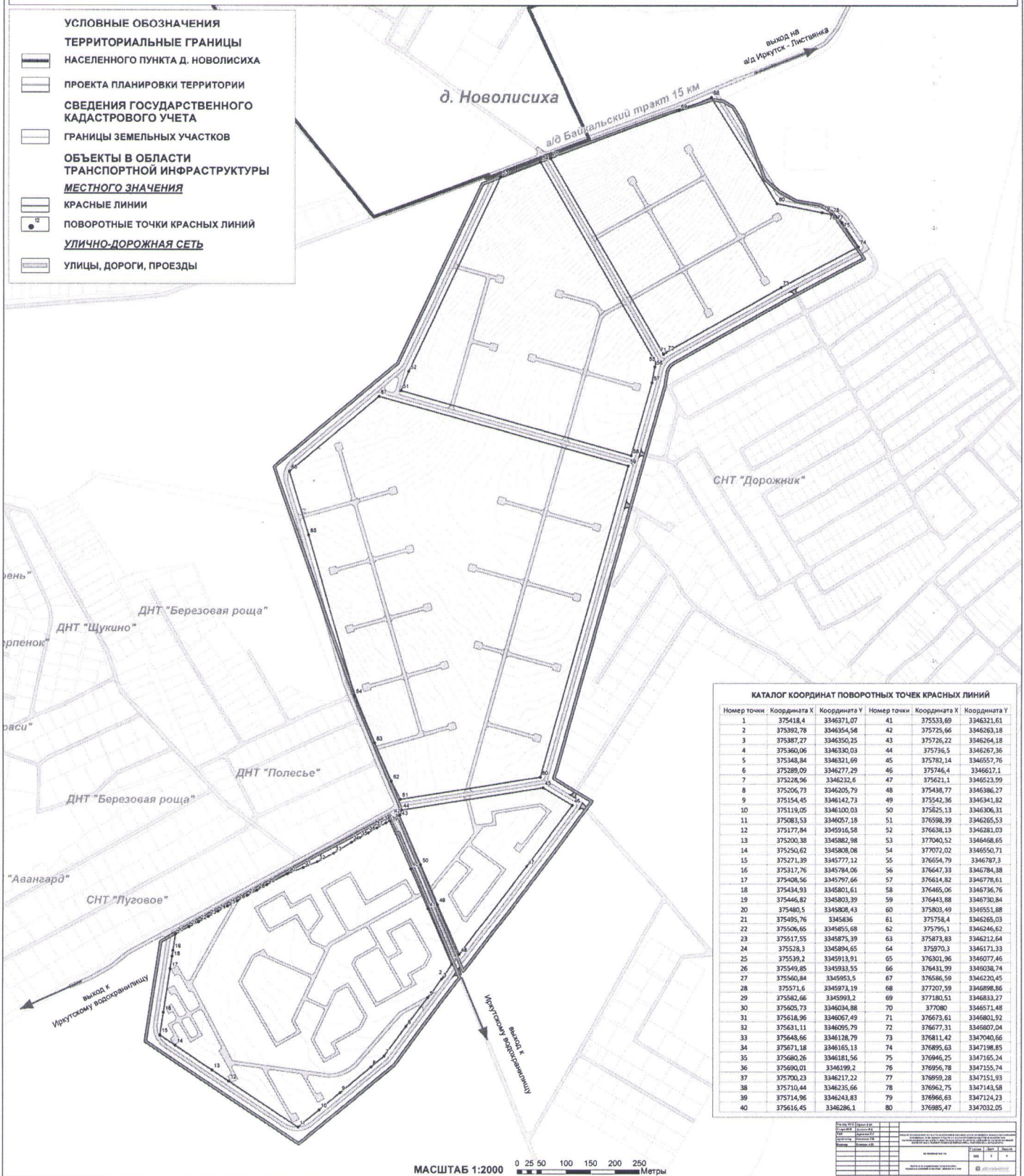
БУЛЬВАР



**ПРОЕКТ ПЛАНИРОВКИ НА ЧАСТЬ ТЕРРИТОРИИ УШАКОВСКОГО МУНИЦИПАЛЬНОГО ОБРАЗОВАНИЯ
В ГРАНИЦАХ ЗЕМЕЛЬНОГО УЧАСТКА С КАДАСТРОВЫМ НОМЕРОМ 38:06:143519:7425,
РАСПОЛОЖЕННОГО ПО АДРЕСУ: ИРКУТСКАЯ ОБЛАСТЬ, ИРКУТСКИЙ РАЙОН, РАСПОЛОЖЕННЫЙ
В РАЙОНЕ НАСЕЛЕННЫХ ПУНКТОВ ПИВОВАРИХА, НОВОЛИСИХА, БУРДАКОВКА
ЧЕРТЕЖ ПЛАНИРОВКИ ТЕРРИТОРИИ, ОТОБРАЖАЮЩИЙ КРАСНЫЕ ЛИНИИ. М 1:2000**



- УСЛОВНЫЕ ОБОЗНАЧЕНИЯ**
- ТЕРРИТОРИАЛЬНЫЕ ГРАНИЦЫ НАСЕЛЕННОГО ПУНКТА Д. НОВОЛИСИХА
 - ПРОЕКТА ПЛАНИРОВКИ ТЕРРИТОРИИ
 - СВЕДЕНИЯ ГОСУДАРСТВЕННОГО КАДАСТРОВОГО УЧЕТА
 - ГРАНИЦЫ ЗЕМЕЛЬНЫХ УЧАСТКОВ
 - ОБЪЕКТЫ В ОБЛАСТИ ТРАНСПОРТНОЙ ИНФРАСТРУКТУРЫ МЕСТНОГО ЗНАЧЕНИЯ
 - КРАСНЫЕ ЛИНИИ
 - ПОВОРОТНЫЕ ТОЧКИ КРАСНЫХ ЛИНИЙ
 - УЛИЧНО-ДОРОЖНАЯ СЕТЬ
 - УЛИЦЫ, ДОРОГИ, ПРОЕЗДЫ

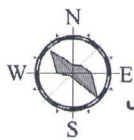


КАТАЛОГ Координат ПОВОРОТНЫХ ТОЧЕК КРАСНЫХ ЛИНИЙ

Номер точки	Координата X	Координата Y	Номер точки	Координата X	Координата Y
1	375418,4	3346371,07	41	375533,69	3346321,61
2	375397,78	3346354,58	42	375725,66	3346263,18
3	375387,27	3346350,35	43	375726,22	3346264,18
4	375348,06	3346330,03	44	375736,5	3346267,36
5	375348,84	3346321,69	45	375782,14	3346557,76
6	375289,09	3346277,29	46	375746,4	3346617,1
7	375228,96	3346232,6	47	375621,1	3346523,99
8	375206,73	3346205,79	48	375438,77	3346386,27
9	375154,45	3346142,73	49	375242,36	3346341,82
10	375119,05	3346100,03	50	375235,13	3346306,31
11	375083,53	3346057,18	51	376598,39	3346265,53
12	375177,84	3345916,58	52	376638,13	3346281,03
13	375200,38	3345882,98	53	377040,52	3346468,65
14	375250,62	3345808,08	54	377072,02	3346550,71
15	375271,39	3345777,12	55	376654,79	3346787,3
16	375317,76	3345784,06	56	376647,33	3346784,38
17	375408,56	3345797,66	57	376614,82	3346776,61
18	375434,93	3345801,61	58	376465,06	3346736,76
19	375446,82	3345803,39	59	376443,88	3346730,84
20	375480,5	3345808,43	60	375803,49	3346551,88
21	375495,76	3345836	61	375758,4	3346265,03
22	375506,66	3345855,68	62	375795,1	3346246,62
23	375517,55	3345875,39	63	375733,83	3346212,64
24	375528,3	3345894,65	64	375970,3	3346171,33
25	375539,2	3345913,91	65	376301,96	3346077,46
26	375549,85	3345933,55	66	376431,99	3346038,74
27	375560,84	3345953,5	67	376586,59	3346220,45
28	375571,6	3345973,19	68	377207,59	3346898,86
29	375582,46	3345993,2	69	377180,51	3346833,27
30	375605,73	3346014,88	70	377080	3346511,48
31	375618,96	3346067,49	71	376673,61	3346801,92
32	375631,11	3346095,79	72	376677,31	3346807,04
33	375648,66	3346128,79	73	376811,42	3347040,66
34	375671,18	3346165,13	74	376895,63	3347198,85
35	375680,26	3346181,56	75	376946,25	3347165,24
36	375690,01	3346199,2	76	376956,78	3347155,74
37	375700,23	3346217,12	77	376959,28	3347151,93
38	375710,44	3346235,66	78	376962,75	3347143,58
39	375714,96	3346243,83	79	376966,63	3347124,23
40	375616,45	3346286,1	80	376985,47	3347032,05

МАСШТАБ 1:2000 0 25 50 100 150 200 250 Метры

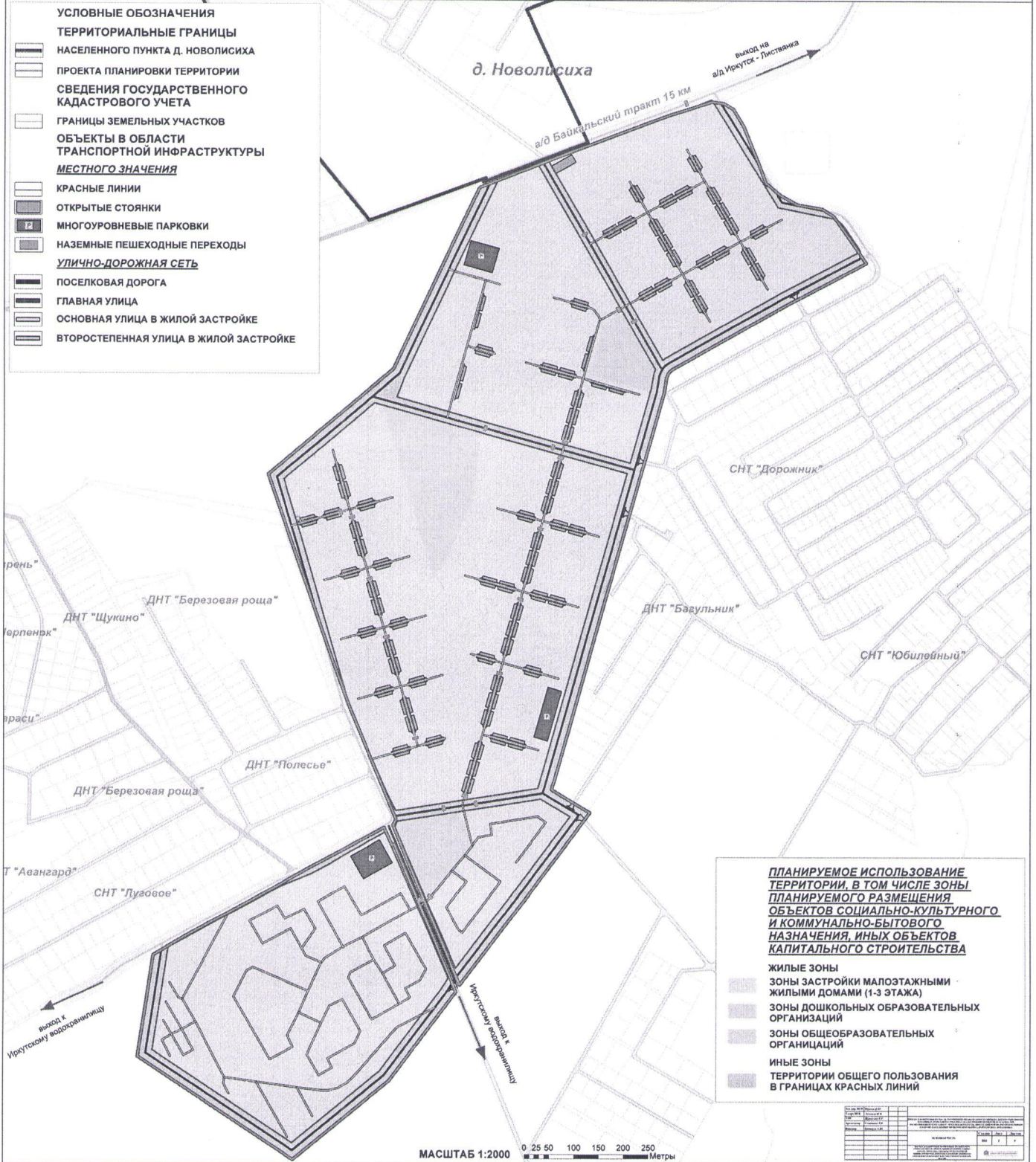
Исполнитель:	_____
Проверенный:	_____
Дата:	_____
Лист:	_____



ПРОЕКТ ПЛАНИРОВКИ НА ЧАСТЬ ТЕРРИТОРИИ УШАКОВСКОГО МУНИЦИПАЛЬНОГО ОБРАЗОВАНИЯ
В ГРАНИЦАХ ЗЕМЕЛЬНОГО УЧАСТКА С КАДАСТРОВЫМ НОМЕРОМ 38:06:143519:7425,
РАСПОЛОЖЕННОГО ПО АДРЕСУ: ИРКУТСКАЯ ОБЛАСТЬ, ИРКУТСКИЙ РАЙОН, РАСПОЛОЖЕННЫЙ
В РАЙОНЕ НАСЕЛЕННЫХ ПУНКТОВ ПИВОВАРИХА, НОВОЛИСИХА, БУРДАКОВКА

ЧЕРТЕЖ ПЛАНИРОВКИ ТЕРРИТОРИИ, НА КОТОРОМ ОТОБРАЖАЮТСЯ ЛИНИИ, ОБОЗНАЧАЮЩИЕ УЛИЦЫ, ДОРОГИ, ПРОЕЗДЫ,
ОБЪЕКТЫ ТРАНСПОРТНОЙ ИНФРАСТРУКТУРЫ, ПРОХОДЫ К ВОДНЫМ ОБЪЕКТАМ ОБЩЕГО ПОЛЬЗОВАНИЯ
И ИХ БЕРЕГОВЫМ ПОЛОСАМ. М 1:2000

- УСЛОВНЫЕ ОБОЗНАЧЕНИЯ
- ТЕРРИТОРИАЛЬНЫЕ ГРАНИЦЫ
 - НАСЕЛЕННОГО ПУНКТА Д. НОВОЛИСИХА
 - ПРОЕКТА ПЛАНИРОВКИ ТЕРРИТОРИИ
 - СВЕДЕНИЯ ГОСУДАРСТВЕННОГО КАДАСТРОВОГО УЧЕТА
 - ГРАНИЦЫ ЗЕМЕЛЬНЫХ УЧАСТКОВ
 - ОБЪЕКТЫ В ОБЛАСТИ ТРАНСПОРТНОЙ ИНФРАСТРУКТУРЫ
 - МЕСТНОГО ЗНАЧЕНИЯ**
 - КРАСНЫЕ ЛИНИИ
 - ОТКРЫТЫЕ СТОЯНКИ
 - МНОГОУРОВНЕВНЫЕ ПАРКОВКИ
 - НАЗЕМНЫЕ ПЕШЕХОДНЫЕ ПЕРЕХОДЫ
 - УЛИЧНО-ДОРОЖНАЯ СЕТЬ**
 - ПОСЕЛКОВАЯ ДОРОГА
 - ГЛАВНАЯ УЛИЦА
 - ОСНОВНАЯ УЛИЦА В ЖИЛОЙ ЗАСТРОЙКЕ
 - ВТОРОСТЕПЕННАЯ УЛИЦА В ЖИЛОЙ ЗАСТРОЙКЕ



- ПЛАНИРУЕМОЕ ИСПОЛЬЗОВАНИЕ ТЕРРИТОРИИ, В ТОМ ЧИСЛЕ ЗОНЫ ПЛАНИРУЕМОГО РАЗМЕЩЕНИЯ ОБЪЕКТОВ СОЦИАЛЬНО-КУЛЬТУРНОГО И КОММУНАЛЬНО-БЫТОВОГО НАЗНАЧЕНИЯ, ИНЫХ ОБЪЕКТОВ КАПИТАЛЬНОГО СТРОИТЕЛЬСТВА**
- ЖИЛЫЕ ЗОНЫ
 - Зоны застройки малоэтажными жилыми домами (1-3 этажа)
 - Зоны дошкольных образовательных организаций
 - Зоны общеобразовательных организаций
 - Иные зоны
 - Территории общего пользования в границах красных линий

МАСШТАБ 1:2000 0 25 50 100 150 200 250 Метры

№	Наименование	Дата	Подпись
1	Исполнитель		
2	Проверенный		
3	Утвержденный		
4	Согласованный		
5	Исполнитель		
6	Проверенный		
7	Утвержденный		
8	Согласованный		



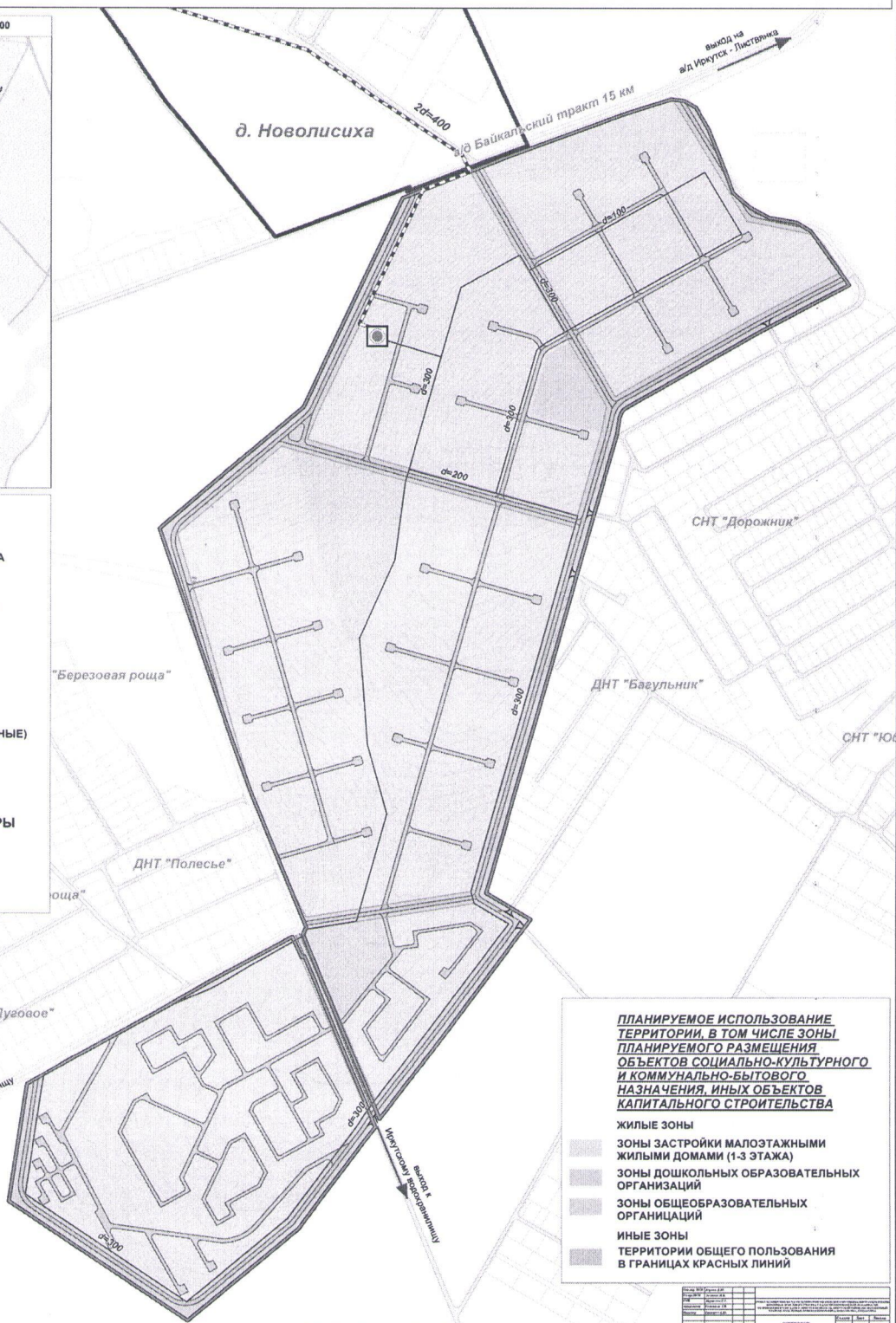
ПРОЕКТ ПЛАНИРОВКИ НА ЧАСТЬ ТЕРРИТОРИИ УШАКОВСКОГО МУНИЦИПАЛЬНОГО ОБРАЗОВАНИЯ
 В ГРАНИЦАХ ЗЕМЕЛЬНОГО УЧАСТКА С КАДАСТРОВЫМ НОМЕРОМ 38:06:143519:7425,
 РАСПОЛОЖЕННОГО ПО АДРЕСУ: ИРКУТСКАЯ ОБЛАСТЬ, ИРКУТСКИЙ РАЙОН, РАСПОЛОЖЕННЫЙ
 В РАЙОНЕ НАСЕЛЕННЫХ ПУНКТОВ ПИВОВАРИХА, НОВОЛИСИХА, БУРДАКОВКА

ЧЕРТЕЖ ПЛАНИРОВКИ ТЕРРИТОРИИ, НА КОТОРОМ ОТОБРАЖАЮТСЯ ЛИНИИ, ОБОЗНАЧАЮЩИЕ ЛИНИИ СВЯЗИ,
 ОБЪЕКТЫ ИНЖЕНЕРНОЙ ИНФРАСТРУКТУРЫ. СХЕМА ПЛАНИРУЕМОГО РАЗМЕЩЕНИЯ ОБЪЕКТОВ ВОДОСНАБЖЕНИЯ. М 1:2000

СХЕМА ИНЖЕНЕРНОЙ ИНФРАСТРУКТУРЫ. М 1:10000



- УСЛОВНЫЕ ОБОЗНАЧЕНИЯ**
- ТЕРРИТОРИАЛЬНЫЕ ГРАНИЦЫ**
- НАСЕЛЕННОГО ПУНКТА д. НОВОЛИСИХА
 - ПРОЕКТА ПЛАНИРОВКИ ТЕРРИТОРИИ
 - СВЕДЕНИЯ ГОСУДАРСТВЕННОГО КАДАСТРОВОГО УЧЕТА
 - ГРАНИЦЫ ЗЕМЕЛЬНЫХ УЧАСТКОВ
- ОБЪЕКТЫ В ОБЛАСТИ ВОДОСНАБЖЕНИЯ**
- МЕСТНОГО ЗНАЧЕНИЯ**
- СЕТИ ВОДОСНАБЖЕНИЯ (МАГИСТРАЛЬНЫЕ)
 - СЕТИ ВОДОСНАБЖЕНИЯ
 - ВОДОПРОВОДНЫЕ СООРУЖЕНИЯ
- ОБЪЕКТЫ В ОБЛАСТИ ТРАНСПОРТНОЙ ИНФРАСТРУКТУРЫ**
- МЕСТНОГО ЗНАЧЕНИЯ**
- УЛИЧНО-ДОРОЖНАЯ СЕТЬ
 - КРАСНЫЕ ЛИНИИ



- ПЛАНИРУЕМОЕ ИСПОЛЬЗОВАНИЕ ТЕРРИТОРИИ, В ТОМ ЧИСЛЕ ЗОНЫ ПЛАНИРУЕМОГО РАЗМЕЩЕНИЯ ОБЪЕКТОВ СОЦИАЛЬНО-КУЛЬТУРНОГО И КОММУНАЛЬНО-БЫТОВОГО НАЗНАЧЕНИЯ, ИНЫХ ОБЪЕКТОВ КАПИТАЛЬНОГО СТРОИТЕЛЬСТВА**
- ЖИЛЫЕ ЗОНЫ
 - ЗОНЫ ЗАСТРОЙКИ МАЛОЭТАЖНЫМИ ЖИЛЫМИ ДОМАМИ (1-3 ЭТАЖА)
 - ЗОНЫ ДОШКОЛЬНЫХ ОБРАЗОВАТЕЛЬНЫХ ОРГАНИЗАЦИЙ
 - ЗОНЫ ОБЩЕОБРАЗОВАТЕЛЬНЫХ ОРГАНИЗАЦИЙ
 - ИНЫЕ ЗОНЫ**
 - ТЕРРИТОРИИ ОБЩЕГО ПОЛЬЗОВАНИЯ В ГРАНИЦАХ КРАСНЫХ ЛИНИЙ

МАСШТАБ 1:2000 0 25 50 100 150 200 250 Метры

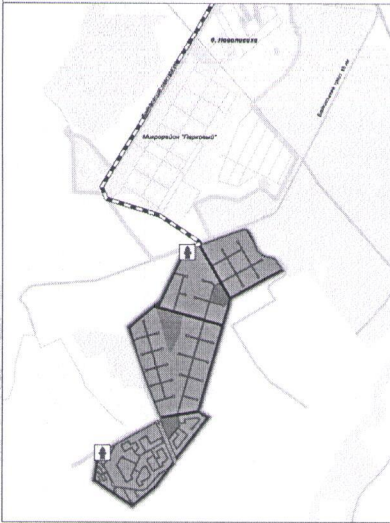
№ п/п	Наименование	Дата	Масштаб	Статус
1	Экспликация	2014	1:2000	И
2	Схема инженерной инфраструктуры	2014	1:10000	И
3	Схема планировки территории	2014	1:2000	И
4	Схема размещения объектов водоснабжения	2014	1:2000	И
5	Схема размещения объектов культурного назначения	2014	1:2000	И
6	Схема размещения объектов бытового назначения	2014	1:2000	И
7	Схема размещения объектов капитального строительства	2014	1:2000	И



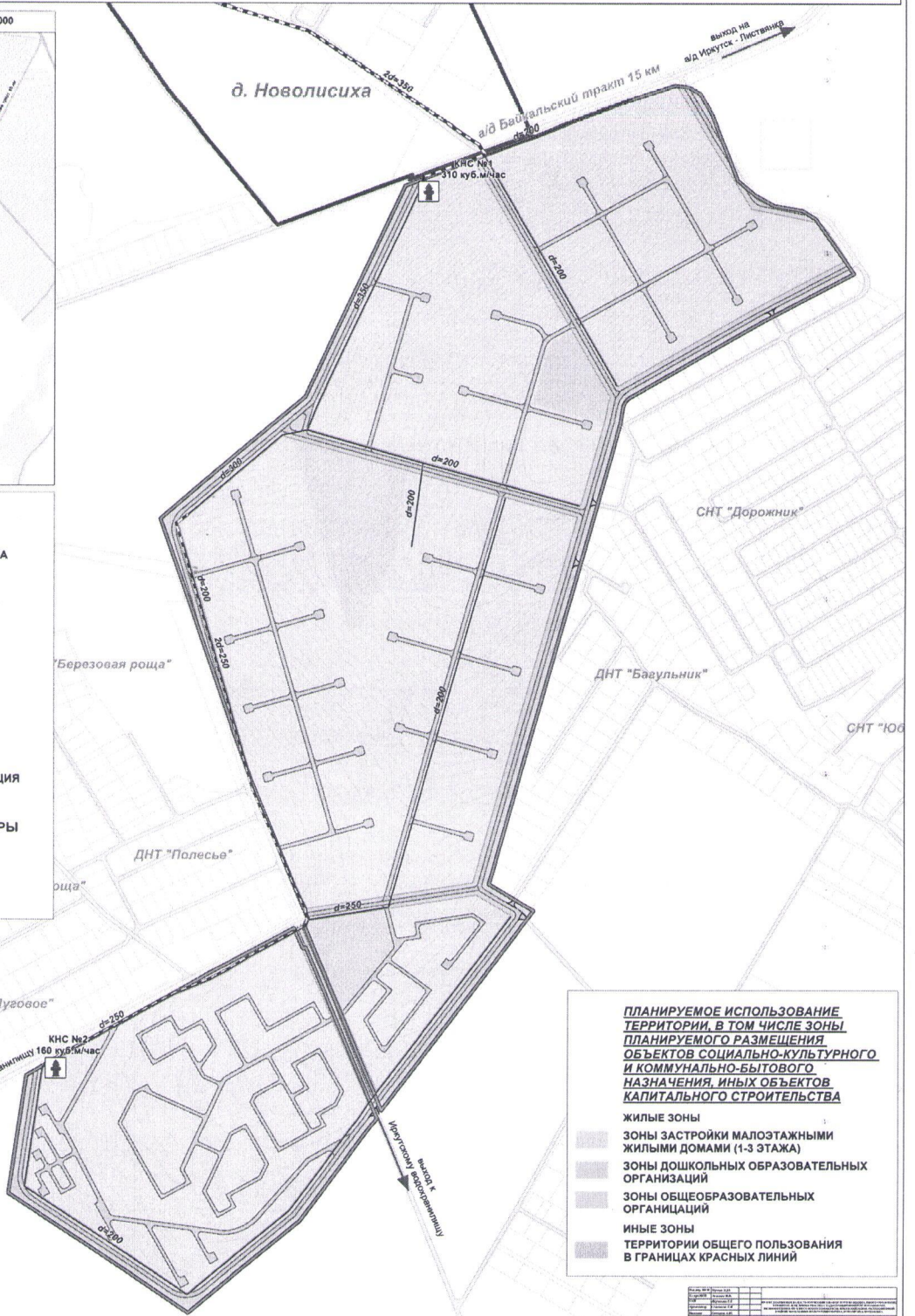
**ПРОЕКТ ПЛАНИРОВКИ НА ЧАСТЬ ТЕРРИТОРИИ УШАКОВСКОГО МУНИЦИПАЛЬНОГО ОБРАЗОВАНИЯ
В ГРАНИЦАХ ЗЕМЕЛЬНОГО УЧАСТКА С КАДАСТРОВЫМ НОМЕРОМ 38:06:143519:7425,
РАСПОЛОЖЕННОГО ПО АДРЕСУ: ИРКУТСКАЯ ОБЛАСТЬ, ИРКУТСКИЙ РАЙОН, РАСПОЛОЖЕННЫЙ
В РАЙОНЕ НАСЕЛЕННЫХ ПУНКТОВ ПИВОВАРИХА, НОВОЛИСИХА, БУРДАКОВКА**

**ЧЕРТЕЖ ПЛАНИРОВКИ ТЕРРИТОРИИ, НА КОТОРОМ ОТОБРАЖАЮТСЯ ЛИНИИ, ОБОЗНАЧАЮЩИЕ ЛИНИИ СВЯЗИ,
S ОБЪЕКТЫ ИНЖЕНЕРНОЙ ИНФРАСТРУКТУРЫ. СХЕМА ПЛАНИРУЕМОГО РАЗМЕЩЕНИЯ ОБЪЕКТОВ ВОДОУВЕДЕНИЯ. М 1:2000**

СХЕМА ИНЖЕНЕРНОЙ ИНФРАСТРУКТУРЫ. М 1:10000



- УСЛОВНЫЕ ОБОЗНАЧЕНИЯ**
- ТЕРРИТОРИАЛЬНЫЕ ГРАНИЦЫ НАСЕЛЕННОГО ПУНКТА Д. НОВОЛИСИХА
 - ПРОЕКТА ПЛАНИРОВКИ ТЕРРИТОРИИ
 - СВЕДЕНИЯ ГОСУДАРСТВЕННОГО КАДАСТРОВОГО УЧЕТА
 - ГРАНИЦЫ ЗЕМЕЛЬНЫХ УЧАСТКОВ
 - ОБЪЕКТЫ В ОБЛАСТИ ВОДОУВЕДЕНИЯ**
 - МЕСТНОГО ЗНАЧЕНИЯ**
 - СЕТИ НАПОРНОЙ КАНАЛИЗАЦИИ
 - СЕТИ САМОТЕЧНОЙ КАНАЛИЗАЦИИ
 - КАНАЛИЗАЦИОННАЯ НАСОСНАЯ СТАНЦИЯ
 - ОБЪЕКТЫ В ОБЛАСТИ ТРАНСПОРТНОЙ ИНФРАСТРУКТУРЫ**
 - МЕСТНОГО ЗНАЧЕНИЯ**
 - УЛИЧНО-ДОРОЖНАЯ СЕТЬ
 - КРАСНЫЕ ЛИНИИ



- ПЛАНИРУЕМОЕ ИСПОЛЬЗОВАНИЕ ТЕРРИТОРИИ, В ТОМ ЧИСЛЕ ЗОНЫ ПЛАНИРУЕМОГО РАЗМЕЩЕНИЯ ОБЪЕКТОВ СОЦИАЛЬНО-КУЛЬТУРНОГО И КОММУНАЛЬНО-БЫТОВОГО НАЗНАЧЕНИЯ, ИНЫХ ОБЪЕКТОВ КАПИТАЛЬНОГО СТРОИТЕЛЬСТВА**
- ЖИЛЫЕ ЗОНЫ
 - ЗОНЫ ЗАСТРОЙКИ МАЛОЭТАЖНЫМИ ЖИЛЫМИ ДОМАМИ (1-3 ЭТАЖА)
 - ЗОНЫ ДОШКОЛЬНЫХ ОБРАЗОВАТЕЛЬНЫХ ОРГАНИЗАЦИЙ
 - ЗОНЫ ОБЩЕОБРАЗОВАТЕЛЬНЫХ ОРГАНИЗАЦИЙ
 - ИНЫЕ ЗОНЫ**
 - ТЕРРИТОРИИ ОБЩЕГО ПОЛЬЗОВАНИЯ В ГРАНИЦАХ КРАСНЫХ ЛИНИЙ

МАСШТАБ 1:2000 0 25 50 100 150 200 250 Метры

Исполнитель:	Иркутский филиал ООО "Иркутск-Проект"
Составитель:	Иркутский филиал ООО "Иркутск-Проект"
Проверенный:	Иркутский филиал ООО "Иркутск-Проект"
Дата:	2014 г.
Лист:	1 из 1
Колонтур:	
Подпись:	
Дата:	

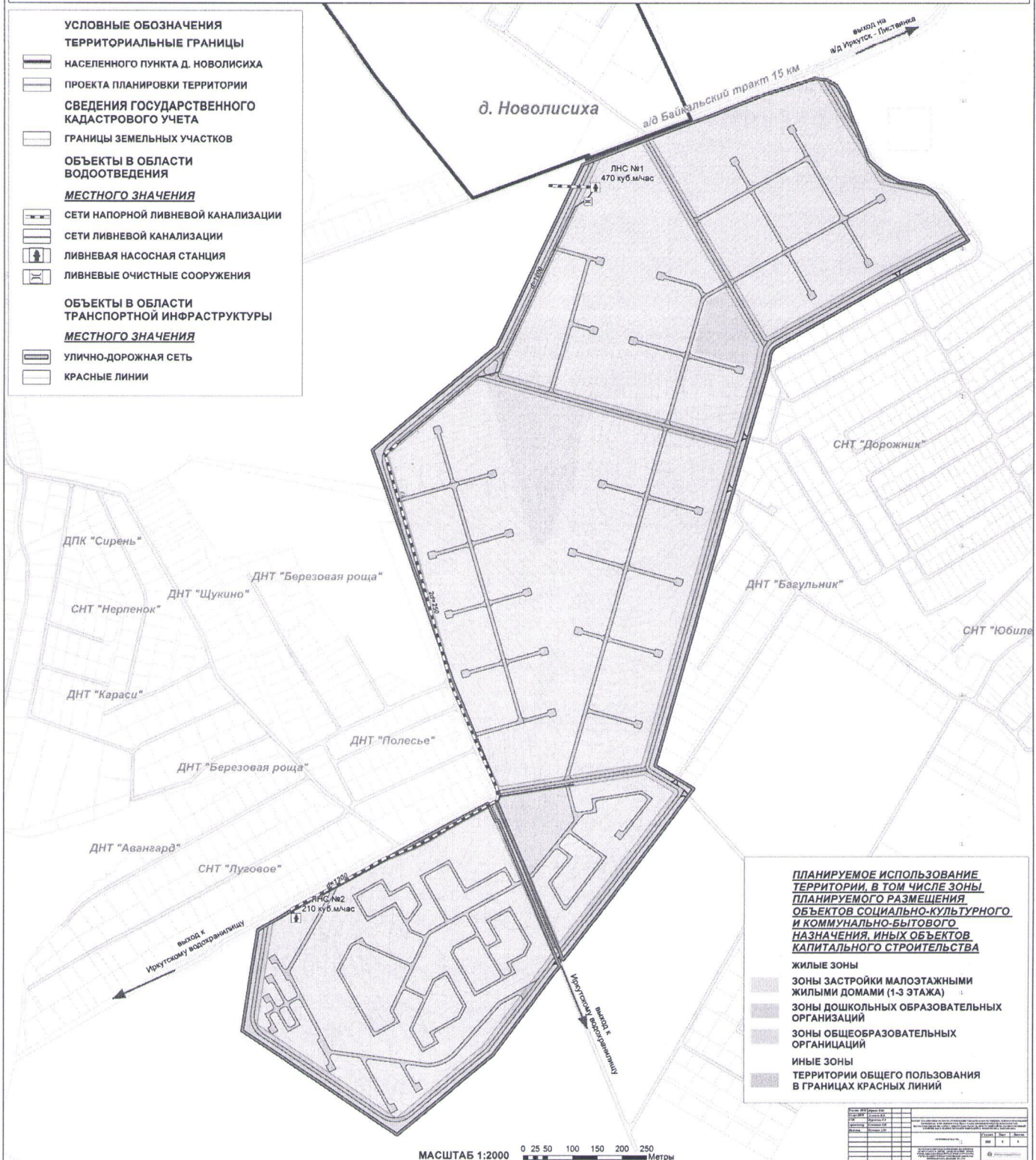


ПРОЕКТ ПЛАНИРОВКИ НА ЧАСТЬ ТЕРРИТОРИИ УШАКОВСКОГО МУНИЦИПАЛЬНОГО ОБРАЗОВАНИЯ
В ГРАНИЦАХ ЗЕМЕЛЬНОГО УЧАСТКА С КАДАСТРОВЫМ НОМЕРОМ 38:06:143519:7425,
РАСПОЛОЖЕННОГО ПО АДРЕСУ: ИРКУТСКАЯ ОБЛАСТЬ, ИРКУТСКИЙ РАЙОН, РАСПОЛОЖЕННЫЙ
В РАЙОНЕ НАСЕЛЕННЫХ ПУНКТОВ ПИВОВАРИХА, НОВОЛИСИХА, БУРДАКОВКА

ЧЕРТЕЖ ПЛАНИРОВКИ ТЕРРИТОРИИ, НА КОТОРОМ ОТОБРАЖАЮТСЯ ЛИНИИ, ОБОЗНАЧАЮЩИЕ ЛИНИИ СВЯЗИ, ОБЪЕКТЫ
ИНЖЕНЕРНОЙ ИНФРАСТРУКТУРЫ. СХЕМА ПЛАНИРУЕМОГО РАЗМЕЩЕНИЯ ОБЪЕКТОВ ЛИВНЕВОЙ КАНАЛИЗАЦИИ. М 1:2000

УСЛОВНЫЕ ОБОЗНАЧЕНИЯ

- ТЕРРИТОРИАЛЬНЫЕ ГРАНИЦЫ
- НАСЕЛЕННОГО ПУНКТА Д. НОВОЛИСИХА
- ПРОЕКТА ПЛАНИРОВКИ ТЕРРИТОРИИ
- СВЕДЕНИЯ ГОСУДАРСТВЕННОГО КАДАСТРОВОГО УЧЕТА
- ГРАНИЦЫ ЗЕМЕЛЬНЫХ УЧАСТКОВ
- ОБЪЕКТЫ В ОБЛАСТИ ВОДОУВЕДЕНИЯ
- МЕСТНОГО ЗНАЧЕНИЯ**
- СЕТИ НАПОРНОЙ ЛИВНЕВОЙ КАНАЛИЗАЦИИ
- СЕТИ ЛИВНЕВОЙ КАНАЛИЗАЦИИ
- ЛИВНЕВАЯ НАСОСНАЯ СТАНЦИЯ
- ЛИВНЕВЫЕ ОЧИСТНЫЕ СООРУЖЕНИЯ
- ОБЪЕКТЫ В ОБЛАСТИ ТРАНСПОРТНОЙ ИНФРАСТРУКТУРЫ
- МЕСТНОГО ЗНАЧЕНИЯ**
- УЛИЧНО-ДОРОЖНАЯ СЕТЬ
- КРАСНЫЕ ЛИНИИ

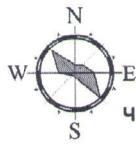


ПЛАНИРУЕМОЕ ИСПОЛЬЗОВАНИЕ ТЕРРИТОРИИ, В ТОМ ЧИСЛЕ ЗОНЫ ПЛАНИРУЕМОГО РАЗМЕЩЕНИЯ ОБЪЕКТОВ СОЦИАЛЬНО-КУЛЬТУРНОГО И КОММУНАЛЬНО-БЫТОВОГО НАЗНАЧЕНИЯ, ИНЫХ ОБЪЕКТОВ КАПИТАЛЬНОГО СТРОИТЕЛЬСТВА

- ЖИЛЫЕ ЗОНЫ
- ЗОНЫ ЗАСТРОЙКИ МАЛОЭТАЖНЫМИ ЖИЛЫМИ ДОМАМИ (1-3 ЭТАЖА)
- ЗОНЫ ДОШКОЛЬНЫХ ОБРАЗОВАТЕЛЬНЫХ ОРГАНИЗАЦИЙ
- ЗОНЫ ОБЩЕОБРАЗОВАТЕЛЬНЫХ ОРГАНИЗАЦИЙ
- ИНЫЕ ЗОНЫ
- ТЕРРИТОРИИ ОБЩЕГО ПОЛЬЗОВАНИЯ В ГРАНИЦАХ КРАСНЫХ ЛИНИЙ

МАСШТАБ 1:2000 0 25 50 100 150 200 250 Метры

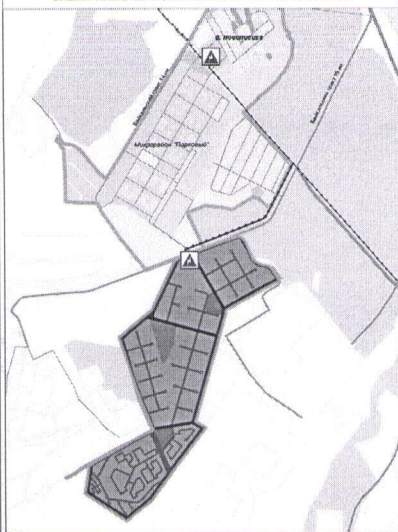
№	Имя	Дата	Подпись
1	И.И.И.	01.01.2020	
2	И.И.И.	01.01.2020	
3	И.И.И.	01.01.2020	
4	И.И.И.	01.01.2020	
5	И.И.И.	01.01.2020	
6	И.И.И.	01.01.2020	
7	И.И.И.	01.01.2020	
8	И.И.И.	01.01.2020	
9	И.И.И.	01.01.2020	
10	И.И.И.	01.01.2020	



ПРОЕКТ ПЛАНИРОВКИ НА ЧАСТЬ ТЕРРИТОРИИ УШАКОВСКОГО МУНИЦИПАЛЬНОГО ОБРАЗОВАНИЯ
 В ГРАНИЦАХ ЗЕМЕЛЬНОГО УЧАСТКА С КАДАСТРОВЫМ НОМЕРОМ 38:06:143519:7425,
 РАСПОЛОЖЕННОГО ПО АДРЕСУ: ИРКУТСКАЯ ОБЛАСТЬ, ИРКУТСКИЙ РАЙОН, РАСПОЛОЖЕННЫЙ
 В РАЙОНЕ НАСЕЛЕННЫХ ПУНКТОВ ПИВОВАРИХА, НОВОЛИСИХА, БУРДАКОВКА

ЧЕРТЕЖ ПЛАНИРОВКИ ТЕРРИТОРИИ, НА КОТОРОМ ОТОБРАЖАЮТСЯ ЛИНИИ, ОБОЗНАЧАЮЩИЕ ЛИНИИ СВЯЗИ, ОБЪЕКТЫ
 ИНЖЕНЕРНОЙ ИНФРАСТРУКТУРЫ. СХЕМА ПЛАНИРУЕМОГО РАЗМЕЩЕНИЯ ОБЪЕКТОВ ЭЛЕКТРОСНАБЖЕНИЯ. М 1:2000

СХЕМА ИНЖЕНЕРНОЙ ИНФРАСТРУКТУРЫ. М 1:10000



д. Новосиха

в/д Байкальский тракт 15 км

Выход на
вд Иркутск - Листовка

УСЛОВНЫЕ ОБОЗНАЧЕНИЯ

ТЕРРИТОРИАЛЬНЫЕ ГРАНИЦЫ

НАСЕЛЕННОГО ПУНКТА Д. НОВОСИХА

ПРОЕКТА ПЛАНИРОВКИ ТЕРРИТОРИИ

СВЕДЕНИЯ ГОСУДАРСТВЕННОГО
КАДАСТРОВОГО УЧЕТА

ГРАНИЦЫ ЗЕМЕЛЬНЫХ УЧАСТКОВ

ОБЪЕКТЫ В ОБЛАСТИ
ЭЛЕКТРОСНАБЖЕНИЯ

МЕСТНОГО ЗНАЧЕНИЯ

СУЩЕСТВУЮЩИЕ ВОЗДУШНЫЕ ЛИНИИ
ЭЛЕКТРОПЕРЕДАЧ 10 кВ

ДЕМОНТИРУЕМЫЕ ВОЗДУШНЫЕ ЛИНИИ
ЭЛЕКТРОПЕРЕДАЧ 10 кВ

ЛЭП 110 кВ

ПРОЕКТИРУЕМЫЕ КАБЕЛЬНЫЕ ЛИНИИ
ЭЛЕКТРОПЕРЕДАЧ 10 кВ

ВЫНОС ЛИНИЙ ЭЛЕКТРОПЕРЕДАЧ

ЭЛЕКТРОПОДСТАНЦИЯ

ТРАНСФОРМАТОРНАЯ ПОДСТАНЦИЯ

ОБЪЕКТЫ В ОБЛАСТИ
ТРАНСПОРТНОЙ ИНФРАСТРУКТУРЫ

МЕСТНОГО ЗНАЧЕНИЯ

УЛИЧНО-ДОРОЖНАЯ СЕТЬ

СНТ "Юбилей"

Выход к
Иркутскому водоканализационному

Выход к
Иркутскому водоканализационному

ПЛАНИРУЕМОЕ ИСПОЛЬЗОВАНИЕ
ТЕРРИТОРИИ, В ТОМ ЧИСЛЕ ЗОНЫ
ПЛАНИРУЕМОГО РАЗМЕЩЕНИЯ
ОБЪЕКТОВ СОЦИАЛЬНО-КУЛЬТУРНОГО
И КОММУНАЛЬНО-БЫТОВОГО
НАЗНАЧЕНИЯ, ИНЫХ ОБЪЕКТОВ
КАПИТАЛЬНОГО СТРОИТЕЛЬСТВА

- ЖИЛЫЕ ЗОНЫ
- Зоны застройки малоэтажными жилыми домами (1-3 этажа)
- Зоны дошкольных образовательных организаций
- Зоны общеобразовательных организаций
- Иные зоны
- Территории общего пользования в границах красных линий

МАСШТАБ 1:2000 0 25 50 100 150 200 250 Метры

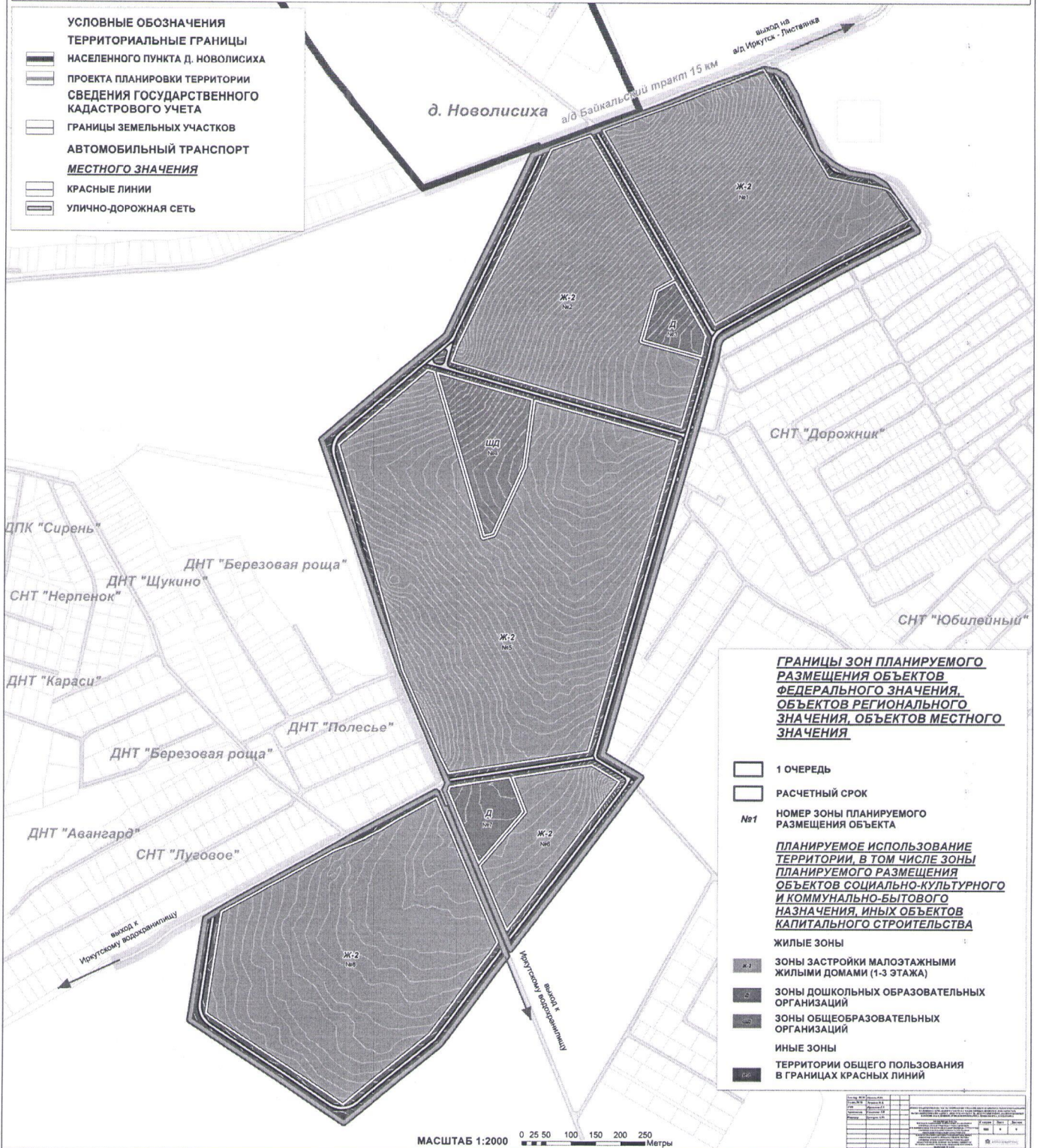
№	Наименование	Дата	Подпись	Место
1	Инженер			
2	Проектировщик			
3	Проверщик			
4	Руководитель проекта			
5	Специалист			
6	Специалист			
7	Специалист			
8	Специалист			
9	Специалист			
10	Специалист			



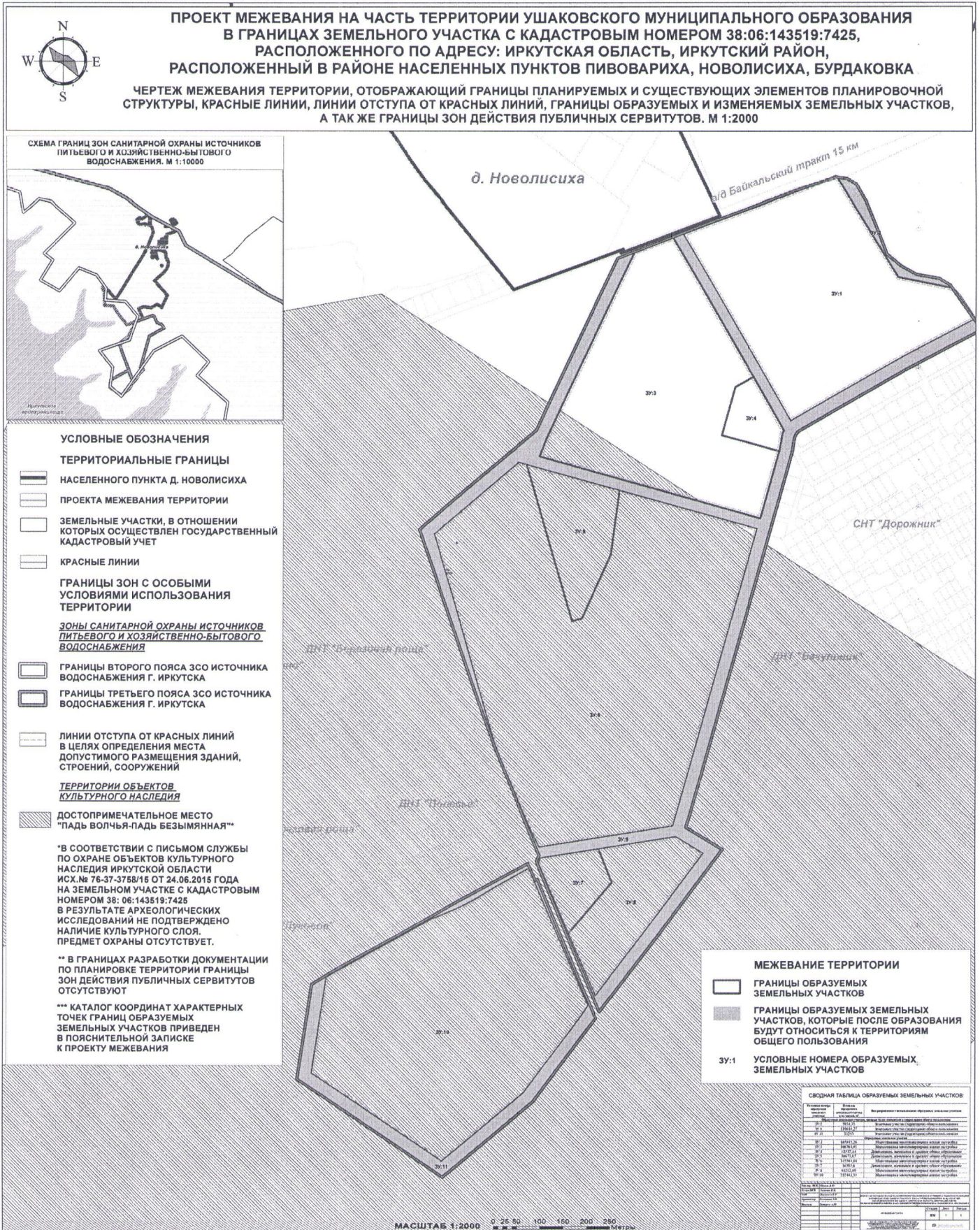
**ПРОЕКТ ПЛАНИРОВКИ НА ЧАСТЬ ТЕРРИТОРИИ УШАКОВСКОГО МУНИЦИПАЛЬНОГО ОБРАЗОВАНИЯ
В ГРАНИЦАХ ЗЕМЕЛЬНОГО УЧАСТКА С КАДАСТРОВЫМ НОМЕРОМ 38:06:143519:7425,
РАСПОЛОЖЕННОГО ПО АДРЕСУ: ИРКУТСКАЯ ОБЛАСТЬ, ИРКУТСКИЙ РАЙОН, РАСПОЛОЖЕННЫЙ
В РАЙОНЕ НАСЕЛЕННЫХ ПУНКТОВ ПИВОВАРИХА, НОВОЛИСИХА, БУРДАКОВКА**

ЧЕРТЕЖ ПЛАНИРОВКИ ТЕРРИТОРИИ, НА КОТОРОМ ОТОБРАЖАЮТСЯ ГРАНИЦЫ СУЩЕСТВУЮЩИХ И ПЛАНИРУЕМЫХ ЭЛЕМЕНТОВ ПЛАНИРОВОЧНОЙ СТРУКТУРЫ, ГРАНИЦЫ ЗОН ПЛАНИРУЕМОГО РАЗМЕЩЕНИЯ ОБЪЕКТОВ СОЦИАЛЬНО-КУЛЬТУРНОГО И КОММУНАЛЬНО-БЫТОВОГО НАЗНАЧЕНИЯ, ИНЫХ ОБЪЕКТОВ КАПИТАЛЬНОГО СТРОИТЕЛЬСТВА; ГРАНИЦЫ ЗОН ПЛАНИРУЕМОГО РАЗМЕЩЕНИЯ ОБЪЕКТОВ ФЕДЕРАЛЬНОГО ЗНАЧЕНИЯ, ОБЪЕКТОВ РЕГИОНАЛЬНОГО ЗНАЧЕНИЯ, ОБЪЕКТОВ МЕСТНОГО ЗНАЧЕНИЯ. М 1:2000

- УСЛОВНЫЕ ОБОЗНАЧЕНИЯ**
- ТЕРРИТОРИАЛЬНЫЕ ГРАНИЦЫ
 - НАСЕЛЕННОГО ПУНКТА д. НОВОЛИСИХА
 - ПРОЕКТА ПЛАНИРОВКИ ТЕРРИТОРИИ
 - СВЕДЕНИЯ ГОСУДАРСТВЕННОГО КАДАСТРОВОГО УЧЕТА
 - ГРАНИЦЫ ЗЕМЕЛЬНЫХ УЧАСТКОВ
 - АВТОМОБИЛЬНЫЙ ТРАНСПОРТ
 - МЕСТНОГО ЗНАЧЕНИЯ
 - КРАСНЫЕ ЛИНИИ
 - УЛИЧНО-ДОРОЖНАЯ СЕТЬ



№	Имя	Подпись	Дата
1			
2			
3			
4			
5			
6			
7			
8			
9			
10			



**ПРОЕКТ МЕЖЕВАНИЯ НА ЧАСТЬ ТЕРРИТОРИИ
УШАКОВСКОГО МУНИЦИПАЛЬНОГО
ОБРАЗОВАНИЯ
В ГРАНИЦАХ ЗЕМЕЛЬНОГО УЧАСТКА С
КАДАСТРОВЫМ НОМЕРОМ 38:06:143519:7425,
РАСПОЛОЖЕННОГО ПО АДРЕСУ: ИРКУТСКАЯ
ОБЛАСТЬ, ИРКУТСКИЙ РАЙОН, РАСПОЛОЖЕННЫЙ
В РАЙОНЕ НАСЕЛЕННЫХ ПУНКТОВ ПИВОВАРИХА,
НОВОЛИСИХА, БУРДАКОВКА**

ОБЩИЕ ПОЛОЖЕНИЯ

Проект межевания территории в границах земельного участка общей площадью 1 160 000 кв.м. (кадастровый номер 38:06:143519:7425), расположенного по адресу: Иркутская область, Иркутский район, расположенный в районе населенных пунктов Пивовариха, Новолисиха, Бурдаковка, подготовлен с целью определения местоположения границ образуемых земельных участков.

Проект планировки территории в границах земельного участка общей площадью 1 160 000 кв.м. (кадастровый номер 38:06:143519:7425), расположенного по адресу: Иркутская область, Иркутский район, расположенный в районе населенных пунктов Пивовариха, Новолисиха, Бурдаковка является основанием для разработки проекта межевания.

Проект межевания разработан на основании Технического задания, требований Градостроительного кодекса Российской Федерации, Земельного кодекса Российской Федерации и других норм федерального законодательства.

Раздел 1. Краткая характеристика современного использования земельного участка

Многоконтурный земельный участок с кадастровым номером 38:06:143519:7425 по сведениям государственного кадастра недвижимости имеет вид разрешенного использования: для комплексного освоения в целях жилищного строительства, в том числе строительства малоэтажного жилья.

Участок имеет вытянутую форму с характерным изгибом и представлен участками с кадастровыми номерами 38:06:143519:7425(1) площадью 25,56 га и 38:06:143519:7425(2) площадью 90,44 га.

Существующие объекты капитального строительства на земельном участке отсутствуют.

Раздел 2. Межевание территории

2.1. Определение площадей образуемых земельных участков

Границы земельных участков отображены на чертеже «Чертеж межевания территории, отображающий красные линии, линии отступа от красных линий, границы образуемых и изменяемых земельных участков, а также границы зон действия публичных сервитутов».

Земельные участки образованы путем раздела земельного участка с кадастровым номером 38:06:143519:7425.

Таблица. Ведомость земельных участков

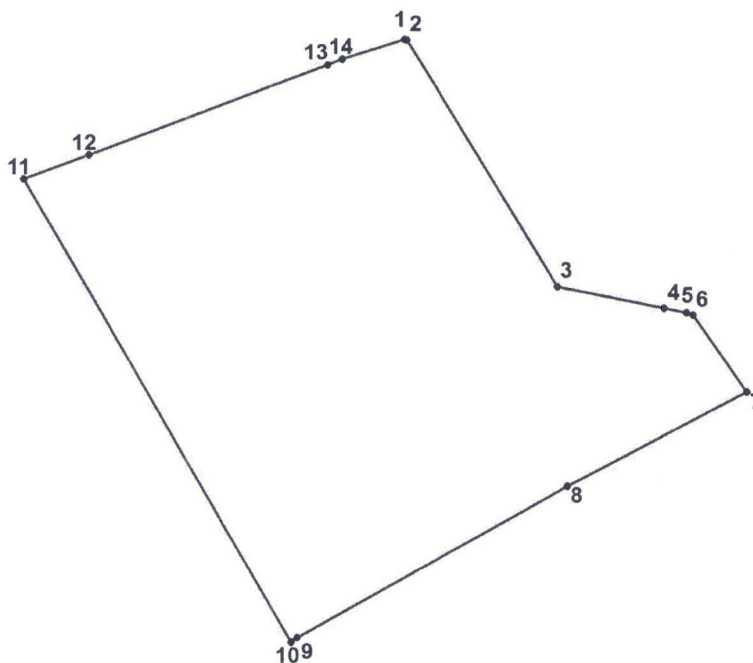
Условные номера образуемых земельных участков	Площадь образуемого земельного участка и их частей, м ²	Вид разрешенного использования образуемых земельных участков
Образуемые земельные участки, которые будут относиться к территориям общего пользования		
ЗУ:2	5934,35	Земельные участки (территории) общего пользования
ЗУ:9	110644,27	Земельные участки (территории) общего пользования
ЗУ:11	33253	Земельные участки (территории) общего пользования
Образуемые земельные участки		
ЗУ:1	165645,26	Малоэтажная многоквартирная жилая застройка
ЗУ:3	166764,91	Малоэтажная многоквартирная жилая застройка
ЗУ:4	12537,84	Дошкольное, начальное и среднее общее образование
ЗУ:5	36673,65	Дошкольное, начальное и среднее общее образование
ЗУ:6	345504,88	Малоэтажная многоквартирная жилая застройка
ЗУ:7	16385,6	Дошкольное, начальное и среднее общее образование
ЗУ:8	44212,89	Малоэтажная многоквартирная жилая застройка
ЗУ:10	222443,35	Малоэтажная многоквартирная жилая застройка

АО «Иркутскгражданпроект»

Раздел 3. Каталог координат характерных точек границ образуемых земельных участков

Земельный участок - ЗУ:1

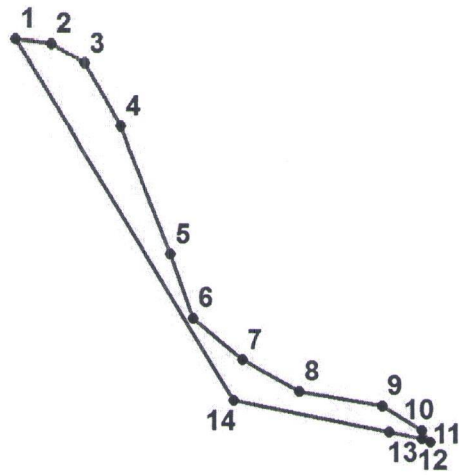
Площадь – 165645,26 м²



№ точки	X	Y
1	377203,35	3346899,83
2	377203,11	3346901,55
3	376985,47	3347032,05
4	376966,63	3347124,23
5	376962,75	3347143,59
6	376960,52	3347148,94
7	376893,66	3347195,14
8	376811,42	3347040,66
9	376677,31	3346807,04
10	376673,61	3346801,92
11	377080	3346571,48
12	377101,38	3346627,18
13	377180,51	3346833,27
14	377185,55	3346845,49

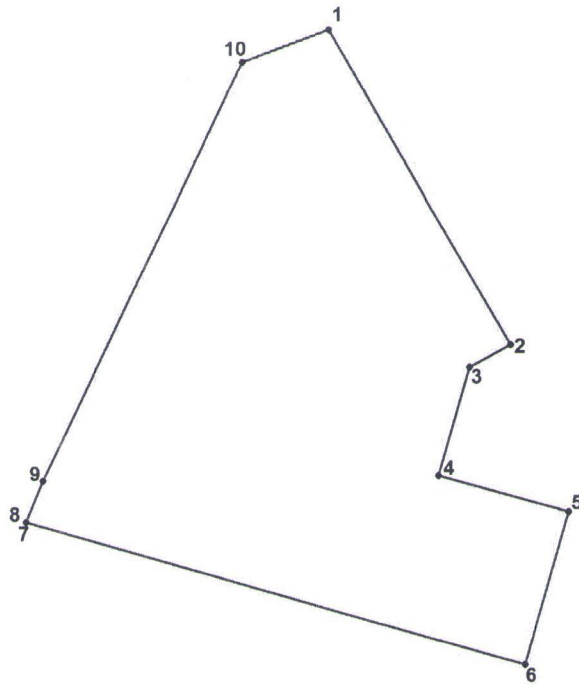
Земельный участок - ЗУ:2

Площадь – 5934,35 м²



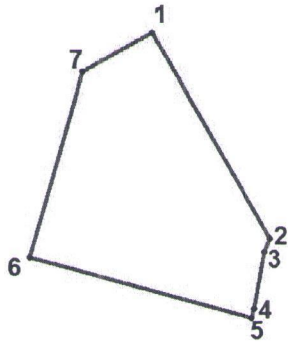
№ точки	X	Y
1	377203,11	3346901,55
2	377200,07	3346922,92
3	377188,14	3346942,47
4	377150,48	3346963,88
5	377073,84	3346993,83
6	377035,52	3347007,78
7	377010,34	3347037,18
8	376991,26	3347071,12
9	376982,56	3347120,37
10	376967,92	3347143,83
11	376960,52	3347148,94
12	376962,75	3347143,59
13	376966,63	3347124,23
14	376985,47	3347032,05

Земельный участок - ЗУ:3
Площадь – 166764,91 м²



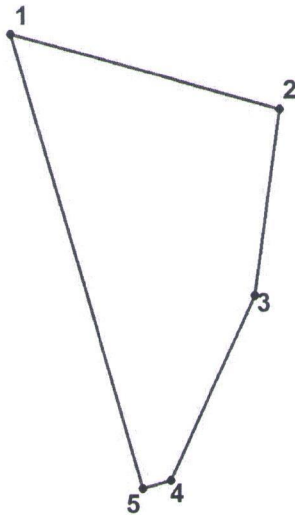
№ ТОЧКИ	X	Y
1	377072,02	3346551
2	376769,48	3346722
3	376747,69	3346684
4	376644	3346655
5	376609,77	3346777
6	376465,06	3346737
7	376598,36	3346266
8	376598,39	3346266
9	376638,13	3346281
10	377040,52	3346469

Земельный участок - ЗУ:4
Площадь – 12537,84 м²



№ точки	X	Y
1	376769,48	3346722,27
2	376654,79	3346787,3
3	376647,33	3346784,38
4	376614,82	3346778,61
5	376609,77	3346777,2
6	376644	3346654,78
7	376747,69	3346683,78

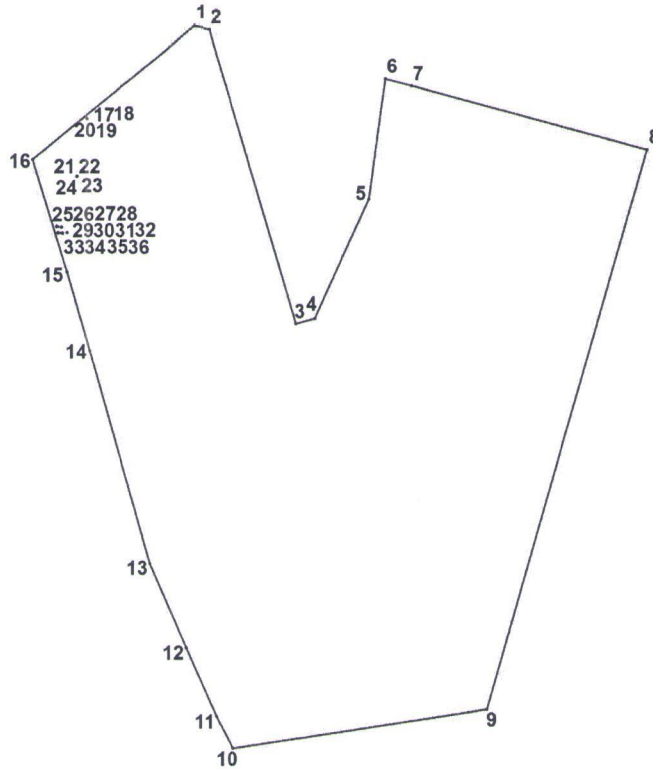
Земельный участок - ЗУ:5
Площадь – 36673,65 м²



№ точки	X	Y
1	376581,91	3346237,2
2	376526,14	3346436,64
3	376387,09	3346418,26

№ точки	X	Y
4	376249,79	3346356,47
5	376243,82	3346335,46

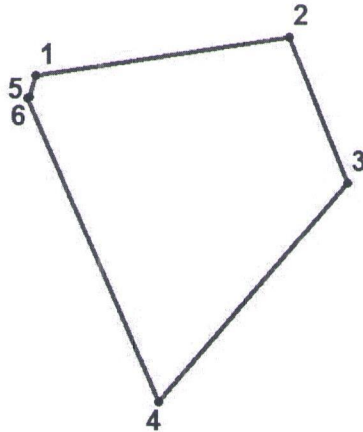
Земельный участок - ЗУ:6
Площадь – 345504,88 м²



№ точки	X	Y
1	376586,59	3346220,45
2	376581,91	3346237,2
3	376243,82	3346335,46
4	376249,79	3346356,47
5	376387,09	3346418,26
6	376526,14	3346436,64
7	376517,98	3346465,82
8	376443,88	3346730,84
9	375803,49	3346551,88
10	375758,4	3346265,03
11	375795,1	3346246,62
12	375873,83	3346212,65
13	375970,3	3346171,33
14	376212,81	3346102,69
15	376301,96	3346077,46
16	376431,99	3346038,74
17	376479,24	3346099,47
18	376479,19	3346099,75
19	376479,01	3346099,71

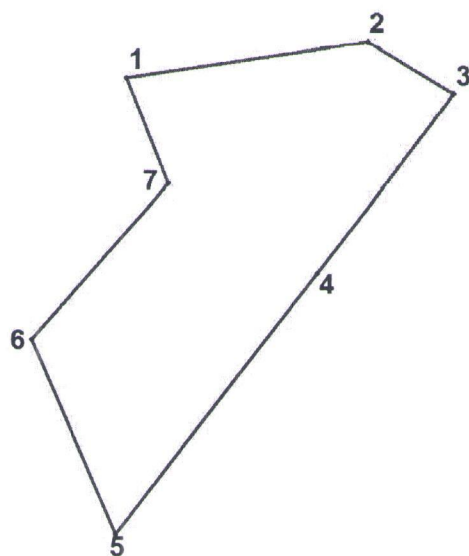
№ точки	X	Y
20	376479,05	3346099,44
21	376412,75	3346088,31
22	376412,7	3346088,58
23	376412,52	3346088,55
24	376412,56	3346088,28
25	376355,07	3346065,68
26	376354,13	3346071,07
27	376353,83	3346071,02
28	376354,78	3346065,62
29	376347,93	3346077,2
30	376347,89	3346077,48
31	376347,7	3346077,45
32	376347,75	3346077,17
33	376347,9	3346067,33
34	376347,21	3346072,33
35	376346,91	3346072,29
36	376347,61	3346067,29

Земельный участок - ЗУ:7
Площадь – 16385,6 м²



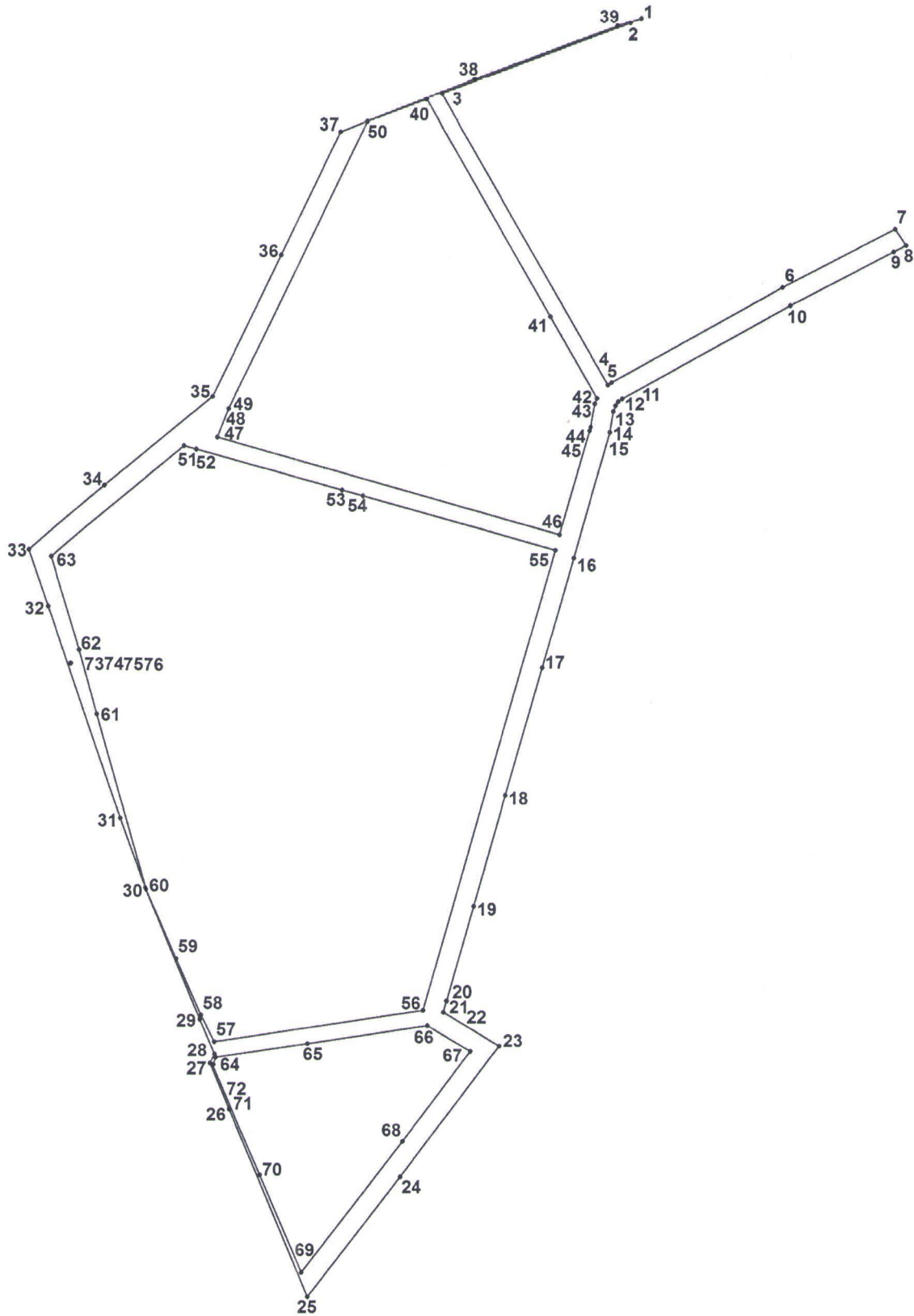
№ точки	X	Y
1	375736,5	3346267,36
2	375756,17	3346392,53
3	375683,69	3346421,19
4	375573,84	3346328,32
5	375725,66	3346263,18
6	375726,22	3346264,18

Земельный участок - ЗУ:8
Площадь – 44212,89 м²



№ точки	X	Y
1	375756,17	3346392,53
2	375782,14	3346557,76
3	375746,4	3346617,1
4	375621,1	3346523,99
5	375438,77	3346386,27
6	375573,84	3346328,32
7	375683,69	3346421,19

Земельный участок - ЗУ:9
 Площадь - 110644,27 м²



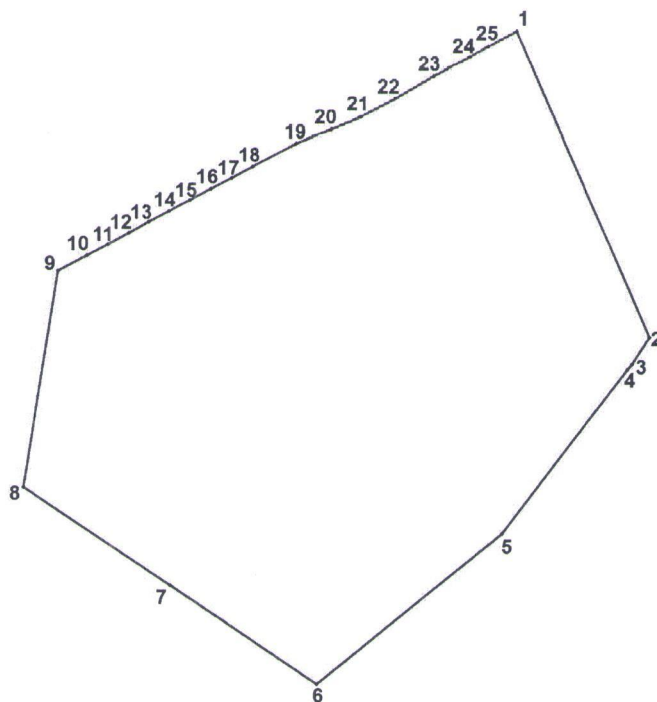
№ точки	X	Y
1	377185,55	3346845,49

№ точки	X	Y
2	377179,53	3346830,74
3	377080	3346571,48
4	376673,61	3346801,92
5	376677,31	3346807,04
6	376811,42	3347040,66
7	376893,66	3347195,14
8	376871,09	3347210,73
9	376861,87	3347193,27
10	376786,22	3347051,32
11	376654,39	3346821,85
12	376650,56	3346816,55
13	376645,03	3346812,74
14	376636,95	3346809,58
15	376607,92	3346805,12
16	376432,97	3346756,3
17	376279,91	3346713,59
18	376102,02	3346663,95
19	375948,14	3346621,01
20	375816,75	3346584,34
21	375816,88	3346583,92
22	375800,89	3346579,45
23	375754,25	3346656,88
24	375571,8	3346521,31
25	375404,42	3346394,43
26	375664,51	3346285,72
27	375728,44	3346259,56
28	375740,77	3346265,36
29	375789,04	3346245,2
30	375972,38	3346169,99
31	376068,03	3346135,46
32	376362,7	3346034,66
33	376441,24	3346007,56
34	376531,07	3346111,74
35	376655,01	3346258,83
36	376853,49	3346351,38
37	377026,44	3346432,02
38	377099,92	3346616,78
39	377174,92	3346813,03
40	377072,02	3346550,71
41	376769,48	3346722,27
42	376654,79	3346787,3
43	376647,33	3346784,38
44	376614,82	3346778,61
45	376609,77	3346777,2

№ точки	X	Y
46	376465,06	3346736,76
47	376598,36	3346265,63
48	376598,39	3346265,53
49	376638,13	3346281,03
50	377040,52	3346468,65
51	376586,59	3346220,45
52	376581,91	3346237,2
53	376526,14	3346436,64
54	376517,98	3346465,82
55	376443,88	3346730,84
56	375803,49	3346551,88
57	375758,4	3346265,03
58	375795,1	3346246,62
59	375873,83	3346212,65
60	375970,3	3346171,33
61	376212,81	3346102,69
62	376301,96	3346077,46
63	376431,99	3346038,74
64	375736,5	3346267,36
65	375756,17	3346392,53
66	375782,14	3346557,76
67	375746,4	3346617,1
68	375621,1	3346523,99
69	375438,77	3346386,27
70	375573,84	3346328,32
71	375725,66	3346263,18
72	375726,22	3346264,18
73	376283,31	3346066,07
74	376283,27	3346066,34
75	376283,08	3346066,31
76	376283,13	3346066,04

Земельный участок - ЗУ:10

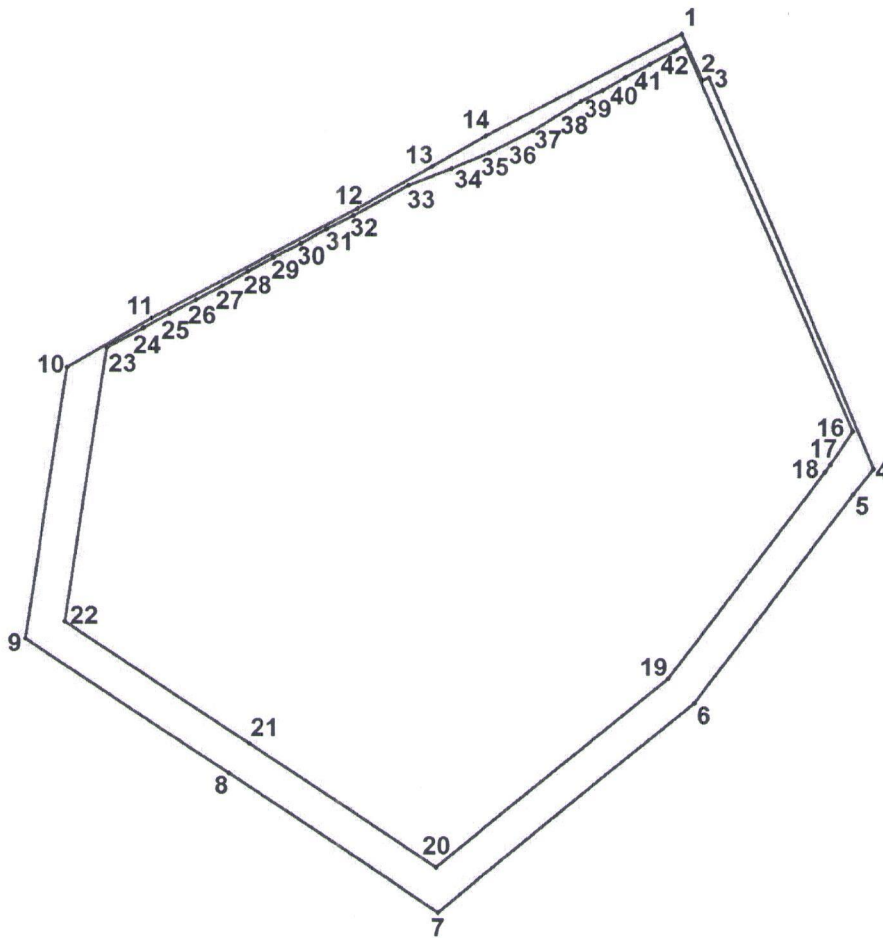
Площадь – 222443,35 м²



№ точки	X	Y
1	375714,96	3346243,83
2	375418,4	3346371,07
3	375392,78	3346354,58
4	375387,27	3346350,25
5	375228,96	3346232,6
6	375083,53	3346057,18
7	375177,84	3345916,58
8	375271,39	3345777,12
9	375480,5	3345808,43
10	375495,76	3345836
11	375506,65	3345855,68
12	375517,55	3345875,39
13	375528,3	3345894,65
14	375539,2	3345913,91
15	375549,85	3345933,55
16	375560,84	3345953,5
17	375571,6	3345973,19
18	375582,66	3345993,2
19	375605,73	3346034,88
20	375618,96	3346067,49
21	375631,11	3346095,79

№ точки	X	Y
22	375648,66	3346128,79
23	375671,18	3346165,13
24	375690,01	3346199,2
25	375700,23	3346217,22

Земельный участок - ЗУ:11
Площадь – 33253 м²



№ точки	X	Y
1	375723,68	3346241,33
2	375688,22	3346257,22
3	375690,08	3346262,13
4	375390,09	3346387,13
5	375370,72	3346371,9
6	375210,07	3346252,52
7	375049,56	3346058,9
8	375155,21	3345901,4

№ ТОЧКИ	X	Y
9	375258,37	3345747,62
10	375464,97	3345778,55
11	375503,11	3345842,01
12	375588,3	3345996,2
13	375620,61	3346052,76
14	375644,24	3346093,55
15	375714,96	3346243,83
16	375418,4	3346371,07
17	375392,78	3346354,58
18	375387,27	3346350,25
19	375228,96	3346232,6
20	375083,53	3346057,18
21	375177,84	3345916,58
22	375271,39	3345777,12
23	375480,5	3345808,43
24	375495,76	3345836
25	375506,65	3345855,68
26	375517,55	3345875,39
27	375528,3	3345894,65
28	375539,2	3345913,91
29	375549,85	3345933,55
30	375560,84	3345953,5
31	375571,6	3345973,19
32	375582,66	3345993,2
33	375605,73	3346034,88
34	375618,96	3346067,49
35	375631,11	3346095,79
36	375648,66	3346128,79
37	375671,18	3346165,13
38	375680,26	3346181,56
39	375690,01	3346199,2
40	375700,23	3346217,22
41	375710,44	3346235,66
42	375711,21	3346237,05