



Российская Федерация  
Иркутская область  
Иркутское районное  
муниципальное образование

## АДМИНИСТРАЦИЯ

### Комитет по управлению муниципальным имуществом и жизнеобеспечению

Рабочего Штаба ул., д. 17, Иркутск, 664001  
Тел. (3952) 718-049  
Факс (3952) 718-049  
E-mail: [kumi@irkraion.ru](mailto:kumi@irkraion.ru)  
<http://irkraion.ru>

От 25.12.2019 № 9486  
на № \_\_\_\_\_ от \_\_\_\_\_

Сообщение о возможном установлении публичного сервитута на земельном участке, согласно прилагаемой схеме.

1. Орган рассматривающий ходатайство об установлении публичного сервитута: администрация Иркутского районного муниципального образования.
2. Цель установления публичного сервитута: размещение линейного объекта «КТПС 10/0,4 кВ с ВЛ 0,4 кВ и линейным ответвлением от ВЛ 10 кВ РП Новолисиха-Садоводства, ДНТ «Березовая Роща», ходатайство Открытого акционерного общества «Иркутская электросетевая компания».
3. Части земельного участка площадью 724 кв.м с кадастровым номером 38:06:143519:3658, расположенного по адресу: Иркутская область, Иркутский район. 15 км. Байкальского тракта, урочище Щукино для размещения линейного объекта «КТПС 10/0,4 кВ с ВЛ 0,4 кВ и линейным ответвлением от ВЛ 10 кВ РП Новолисиха-Садоводства, ДНТ «Березовая Роща».
4. Ознакомиться с поступившим ходатайством об установлении публичного сервитута и прилагаемым к нему описанием местоположения границ публичного сервитута, подать заявление об учете прав на земельный участок: 664007, г. Иркутск, ул. Карла Маркса, д. 40, к 1, этаж 4, каб. 434, вторник, четверг с 08-00 до 17-00, перерыв с 12-00 до 12-48. Срок подачи заявлений об учете прав на земельные участки: 30 календарных дней со дня опубликования настоящего сообщения.
5. Настоящее сообщение подлежит опубликованию в газете «Ангарские огни», размещению в информационно-телекоммуникационной сети «Интернет» на официальном сайте Иркутского районного муниципального образования [www.irkraion.ru](http://www.irkraion.ru)
6. Размещение объекта предусмотрено: Постановлением Главы Ушаковского муниципального образования от 27.06.2019 № 351 «КТПС 10/0,4

кВ с ВЛ 0,4 кВ и линейным ответвлением от ВЛ 10 кВ РП Новолисиха-Садоводства, ДНТ «Березовая Роща», размещенного на официальном сайте Ушаковского муниципального образования [www.ushakovskoe-mo.ru](http://www.ushakovskoe-mo.ru);

7. Описание местоположения границ публичного сервитута: схема расположения публичного сервитута приложение к настоящему сообщению.

Председатель Комитета

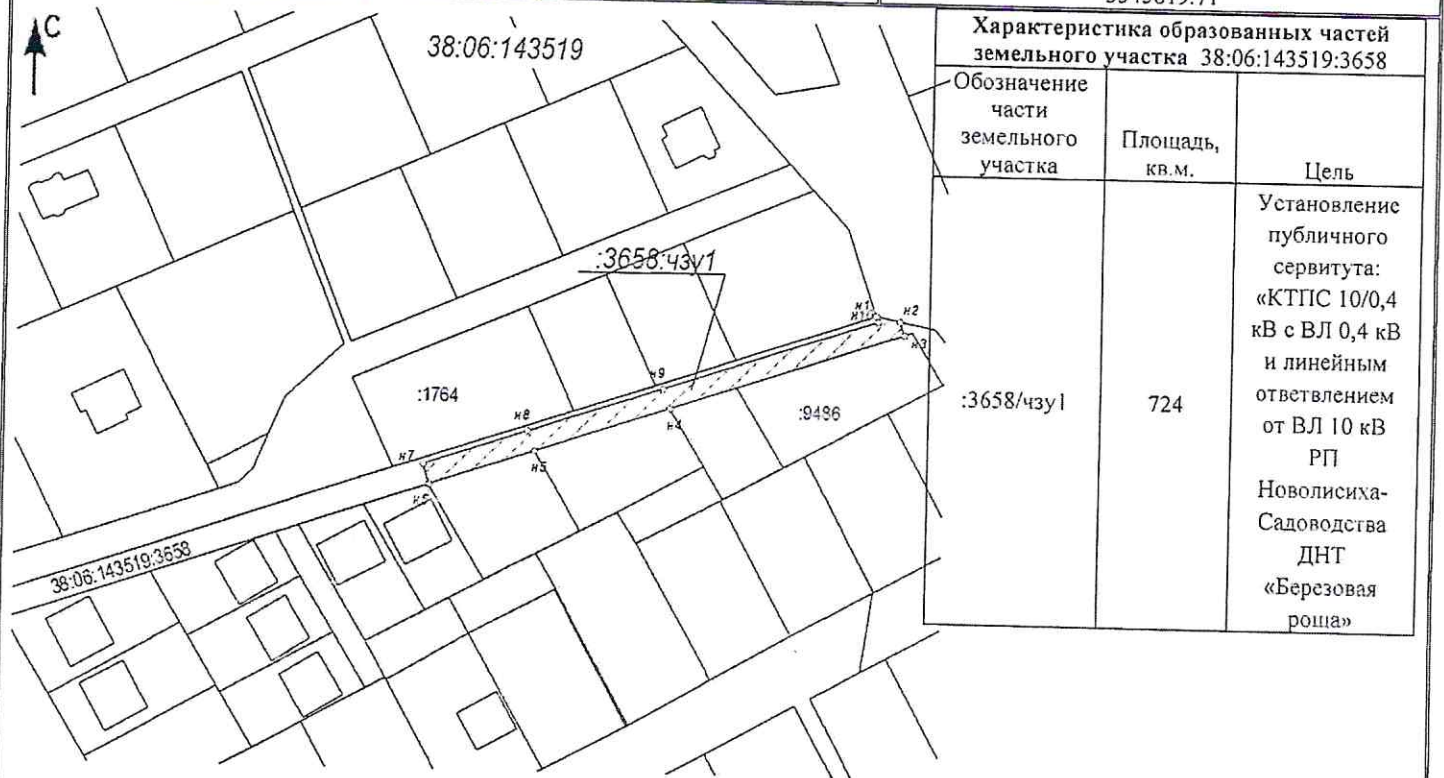


И.Б. Кузнецов

Соколова Н.Н.,  
718-004

Схема границ сервитута на кадастровом плане территории



Условный номер земельного участка 38:06:143519:3658/чзу1		
Площадь земельного участка (сервитута): 724 м <sup>2</sup>		
Обозначение характерных точек границ	Координаты, м	
	X	Y
1	2	3
1	375823.50	3345819.71
2	375822.22	3345825.92
3	375818.61	3345827.11
4	375797.80	3345765.31
5	375785.83	3345729.76
6	375776.57	3345702.26
7	375781.78	3345700.50
8	375791.04	3345728.00
9	375803.01	3345763.55
10	375822.08	3345820.18
1	375823.50	3345819.71



Характеристика образованных частей земельного участка 38:06:143519:3658		
Обозначение части земельного участка	Площадь, кв. м.	Цель
:3658/чзу1	724	Установление публичного сервитута: «КТПС 10/0,4 кВ с ВЛ 0,4 кВ и линейным ответвлением от ВЛ 10 кВ РП Новолисиха-Садоводства ДНТ «Березовая роша»

Масштаб 1:2000

Система координат: МСК-38, зона 3; кадастровый квартал – 38:06:143519

- Условные обозначения:
-  - граница образуемой части земельного участка
  -  - обозначение характерной точки границы части
  - :3658/чзу1 - обозначение образуемой части земельного участка
  - 38:06:143519:3658 - кадастровый номер земельного участка по сведениям ЕГРН

Заместитель Мэра

В.А. Сорокин