



Российская Федерация
Иркутская область
Иркутское районное
муниципальное образование
АДМИНИСТРАЦИЯ

**Комитет по управлению
муниципальным
имуществом и
жизнеобеспечению**

Рабочего Штаба ул., д. 17. Иркутск, 664001
Тел. (3952) 718-049
Факс (3952) 718-049
E-mail: kumi@irkraion.ru
<http://irkraion.ru>

от 05.02.2020 № 451
на № _____ от _____



Кудрявцев А.С.
В.Од.ВО
Кудрявцев А.С.
06.02.2020

Сообщение о возможном установлении публичного сервитута на части земельного участка с кадастровым номером 38:06:000000:6047.

1. Орган рассматривающий ходатайство об установлении публичного сервитута: администрация Иркутского районного муниципального образования.
2. Цель установления публичного сервитута: эксплуатация сооружения «Электрическая сеть 0,4 кВ д. Худякова», ходатайство Открытого акционерного общества «Иркутская электросетевая компания».
3. Часть земельного участка с кадастровым номером 38:06:000000:6047 площадью 4 кв.м., расположенная по адресу: Иркутская область, Иркутский район, Ангарское лесничество, Ушаковское участковое лесничество, Худяковская дача, квартала №№: 43ч, 44ч, 54ч, 55ч, 67ч, 83ч, 84ч, 87ч, 96-98ч, 100-105ч, 108ч, 110-121ч, 124-127ч, 133-143ч, 148-157ч, 159ч, 160ч, 162-165ч, 171ч, 176-178ч, 53, 68, 69, 109, 172-174.
4. Ознакомиться с поступившим ходатайством об установлении публичного сервитута и прилагаемым к нему описанием местоположения границ публичного сервитута, подать заявление об учете прав на земельные участки: 664007, г. Иркутск, ул. Карла Маркса, д. 40, к 1, этаж 4, каб. 434, вторник, четверг с 08-00 до 17-00, перерыв с 12-00 до 12-48. Срок подачи заявлений об учете прав на земельные участки: 30 календарных дней со дня опубликования настоящего сообщения.
5. Настоящее сообщение подлежит опубликованию в газете «Ангарские огни», размещению в информационно-телекоммуникационной сети «Интернет» на официальном сайте Иркутского районного муниципального образования www.irkraion.ru
6. Публичный сервитут необходим для эксплуатации существующего сооружения «Электрическая сеть 0,4 кВ д. Худякова».

Выбор места размещения линейного объекта обусловлен технологическими требованиями, экономической целесообразностью и минимально возможными пересечениями с земельными участками, находящимися в частной собственности.

7. Описание местоположения границ публичного сервитута: схема границ публичного сервитута приложение к настоящему сообщению.

Председатель Комитета



И.Б. Кузнецов




СВЕДЕНИЯ О ГРАНИЦАХ ПУБЛИЧНОГО СЕРВИТУТА

Площадь земельного участка 4 м ²		
Система координат МСК-38, зона 3		
Обозначение характерных точек гранци	Координаты, м	
	X	Y
1	2	3
n1	384098.03	3356003.14
n2	384097.90	3356004.13
n3	384093.60	3356003.60
n4	384093.73	3356002.61
n1	384098.03	3356003.14

Характеристика образованных частей земельного участка 38:06:000000:6047/чзу1		
Обозначение части земельного участка	Площадь, кв.м.	Характеристика части земельного участка
38:06:000000:6047 /чзу1	4	«Электрическая сеть 0,4 кВ д.Худякова»



Масштаб 1 : 2 000

-  -- граница образуемой части земельного участка (проектные границы публичного сервитута)
-  -- линия электропередач «Электрическая сеть 0,4 кВ д.Худякова»
-  -- граница земельного участка, внесенного в ЕГРН, в отношении которого испрашивается сервитут
- 38:06:000000:6047 – кадастровый номер земельного участка
- n1 -- обозначение характерных точек публичного сервитута