



Российская Федерация
Иркутская область
Иркутское районное
муниципальное образование

АДМИНИСТРАЦИЯ

Комитет по управлению муниципальным имуществом и жизнеобеспечению

Рабочего Штаба ул., д. 17, Иркутск, 664001
Тел. (3952) 718-049
Факс (3952) 718-049
E-mail: kumi@irkraion.ru
<http://irkraion.ru>

от 15.12.2021 № 5616
на № от

Сообщение о возможном установлении публичного сервитута в границах,
согласно прилагаемой схеме.

1. Орган рассматривающий ходатайство об установлении публичного сервитута: администрация Иркутского районного муниципального образования.

2. Цель установления публичного сервитута: размещение объекта электросетевого хозяйства «ВЛ 10кВ с линейным ответвлением от ВЛ 35 кВ Пивовариха-Худяково на ПС 110/10/10кВ Покровская», ходатайство Открытого акционерного общества «Иркутская электросетевая компания».

3. Публичный сервитут площадью 6655 кв.м, расположен по адресу: Иркутская область, Иркутский район, в границах согласно приложению 1, в том числе:

- на части земельного участка с кадастровым номером 38:06:142902:58, расположенного по адресу: Иркутская область, Иркутский район, расположенный в районе населенных пунктов Пивовариха, Новолисиха, Бурдаковка, площадью 6382 кв.м,

- на части земельного участка с кадастровым номером 38:06:141904:1394, расположенного по адресу: Иркутская область, Иркутский район, с Пивовариха площадью 273 кв.м.

4. Ознакомиться с поступившим ходатайством об установлении публичного сервитута и прилагаемым к нему описанием местоположения границ публичного сервитута, подать заявление об учете прав на земельные участки: 664007, г. Иркутск, ул. Декабрьских Событий, д. 119а, этаж 2, каб. 211, вторник, четверг с 08-00 до 17-00, перерыв с 12-00 до 12-48. Срок подачи заявлений об учете прав на земельные участки: 30 календарных дней со дня опубликования настоящего сообщения.

5. Настоящее сообщение подлежит опубликованию в газете «Ангарские огни», размещению в информационно-телекоммуникационной сети «Интернет» на

официальном сайте Иркутского районного муниципального образования www.irkraion.ru

6. Публичный сервитут необходим для размещения объекта электросетевого хозяйства «ВЛ 10кВ с линейным ответвлением от ВЛ 35 кВ Пивовариха-Худяково на ПС 110/10/10кВ Покровская» ходатайство Открытого акционерного общества «Иркутская электросетевая компания».

Выбор места размещения линейного объекта обусловлен технологическими требованиями, экономической целесообразностью и минимально возможными пересечениями с земельными участками, находящимися в частной собственности.

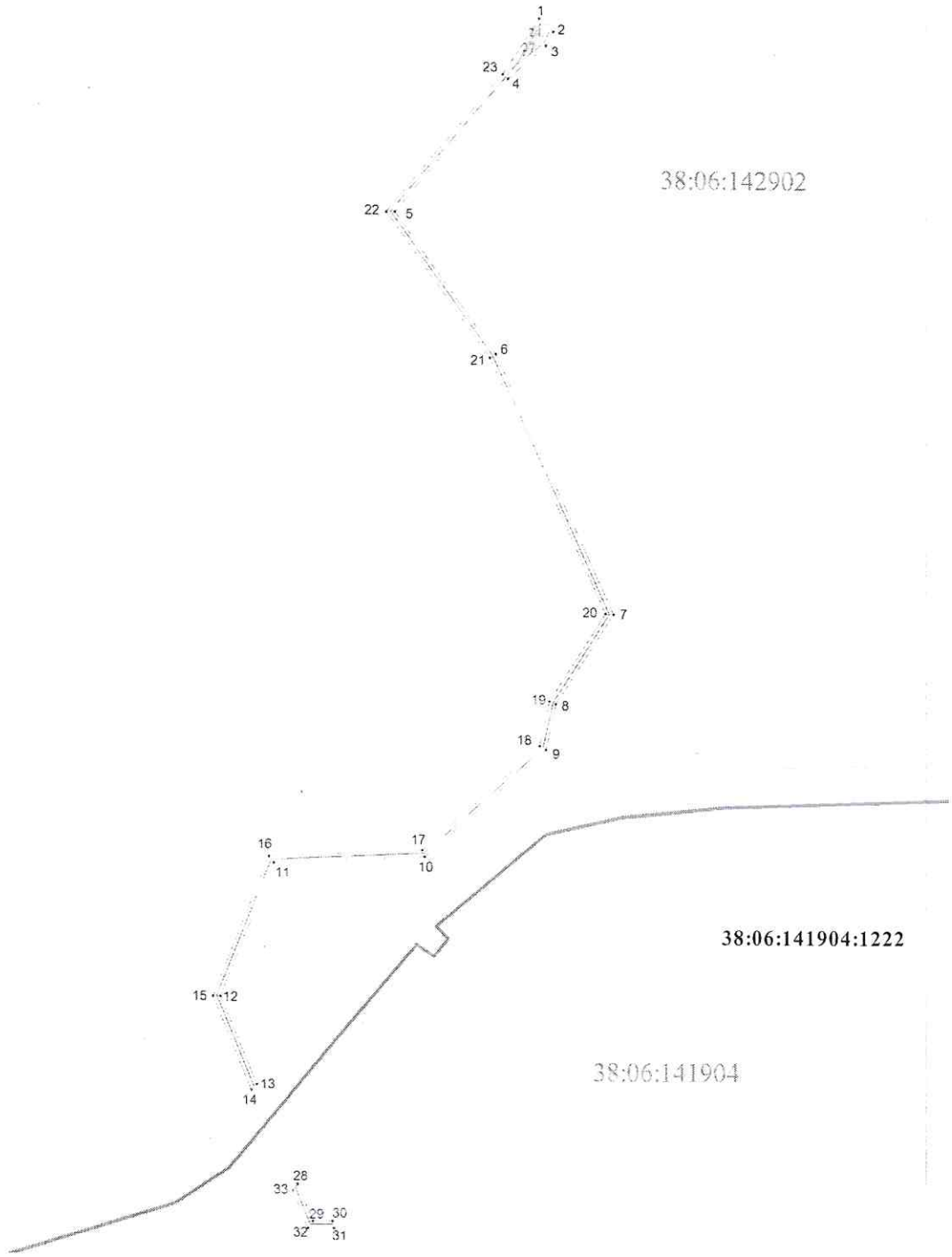
7. Описание местоположения границ публичного сервитута: схема расположения границ публичного сервитута, приложение к настоящему сообщению.

Председатель Комитета




С.Н. Чекашкин

СХЕМА РАСПОЛОЖЕНИЯ ГРАНИЦ ПУБЛИЧНОГО СЕРВИТУТА

Условный номер земельного участка :ЗУ					
Площадь испрашиваемого публичного сервитута 6655 м ² в том числе					
Площадь испрашиваемого публичного сервитута на земельном участке с кадастровым номером 38:06:142902:58 входящего в состав единого землепользования с кадастровым номером 38:06:000000:53 – 6382 кв.м.					
Площадь испрашиваемого публичного сервитута на земельном участке с кадастровым номером 38:06:141904:1394 – 273 кв.м.					
Обозначение характерных точек границ	Координаты, м		Обозначение характерных точек границ	Координаты, м	
	Х	У		Х	У
1	2	3	3		
н1	384666.17	3348929.61	н20	384197.70	3348982.43
н2	384655.87	3348940.33	н21	384399.65	3348890.44
н3	384644.67	3348934.54	н22	384512.82	3348808.77
н4	384618.35	3348904.45	н23	384621.76	3348900.14
н5	384512.57	3348815.74	н1	384666.17	3348929.61
н6	384402.53	3348895.14			
н7	384197.28	3348988.67	н24	384635.77	3348916.03
н8	384125.59	3348943.63	н25	384657.63	3348930.55
н9	384089.49	3348936.01	н26	384654.72	3348933.56
н10	384003.29	3348841.03	н27	384648.13	3348930.14
н11	383997.81	3348721.95	н24	384635.77	3348916.03
н12	383892.53	3348680.26			
н13	383823.62	3348708.89	н28	383739.79	3348737.74
н14	383818.86	3348704.90	н29	383744.57	3348741.72
н15	383892.48	3348674.32	н30	383715.64	3348753.74
н16	384003.14	3348718.14	н31	383715.65	3348769.27
н17	384008.70	3348838.80	н32	383710.14	3348770.15
н18	384092.37	3348930.99	н33	383710.13	3348750.07
н19	384127.69	3348938.45	н28	383739.79	3348737.74
Система координат МСК-38, зона 3					
Площадь, кв.м.	Цель установления публичного сервитута				
6655	для размещения объекта электросетевого хозяйства «ВЛ 10кВ с линейным ответвлением от ВЛ 35кВ Пивовариха – Худяково на ПС 110/10/10кВ Покровская»				



Масштаб 1: 5000

-  - граница образуемой части земельного участка (проектные границы публичного сервитута)
 -  - линия электропередач Линия электропередач 10 кВ
 -  - граница земельного участка, внесенного в ЕГРН, в отношении которого испрашивается сервитут
- 38:06:141904:1222 – кадастровый номер земельного участка
38:06:141904 – номер кадастрового квартала
- 1 -- обозначение характерных точек публичного сервитута

Заместитель Мэра района

И.Б. Кузнецов